



Evropská unie
Evropský sociální fond
Operační program Zaměstnanost



Lokální ekonomika a její podpora ze strany obcí a DSO

SVAZEK OBCÍ HORNÍ LABE



Mgr. Eliška Sedláková
specialista DSO
na rozvoj lokální ekonomiky
specialista@sohl.cz

Lenka Kněžourová
manažerka SOHL
manazer@sohl.cz

OBSAH

Úvod.....	3
ANALYTICKÁ ČÁST	4
1 Charakter území obcí v DSO a jeho potenciál pro další rozvoj LEK	4
1.1 Charakter území DSO	4
1.2 Naše území a možnosti rozvoje LEK – shrnující SWOT	7
2 CHARAKTER a rozvojový potenciál naší LEK.....	8
2.1 Charakter obyvatelstva a jeho dopad na LEK.....	8
2.2 Vybavenost v DSO	10
2.2.1 Občanská vybavenost.....	10
2.2.2 Technická a digitální infrastruktura v DSO	14
2.2.3 Dostupnost komerčních služeb v DSO	16
2.2.4 Charakter LEK na území DSO	16
2.3 LEK na území dso a možnosti jejího rozvoje – shrnující SWOT.....	19
3 Obce v našem DSO a jejich aparát pro plánování a koordinování rozvoje LEK.....	20
3.1 Charakter obcí v našem DSO a jejich aparátu pro potřeby koordinace rozvoje LEK	20
3.2 Dosavadní podpora LEK ze strany obcí v DSO	21
3.2.1 Komunikace s klíčovými aktéry ohledně LEK a její podpory	21
Využití nemovitého majetku obcí k podpoře LEK.....	21
3.2.2	21
3.2.3 Využití finančních nástrojů k podpoře LEK	22
3.2.4 Společné projekty obcí s podnikateli, neziskovými organizacemi a občany	22
3.2.5 Služby obcí pro podnikatele, zohlednění místních podnikatelů ve veřejných zakázkách apod	23
3.2.6 Podnikatelská činnost obcí v DSO.....	23
3.2.7 Meziobecní spolupráce (DSO, MAS).....	23
3.2.8 Využití Strategického plánování a řízení k podpoře LEK	28
Souhrnné hodnocení dosavadní podpory LEK ze strany obcí v DSO	30
3.2.9	30
Návrhová část.....	31
1 Příležitosti dalšího rozvoje LEK	31
2 Podpora LEK obcemi v DSO – shrnutí hlavních zjištění z analytické části.....	32
3 Návrhy na zlepšení podpory LEK v DSO	33
3.1 Nástroje podpory LEK s největším potenciálem (pro obce v DSO/ pro DSO).....	33
Soubor doporučení ke zlepšování	33
3.2 Využití nemovitého majetku obcí k podpoře LEK.....	33
3.3 Priority a cíle v oblasti podpory LEK obcemi/DSO pro období následujících 3 až 5 let	39
3.4 Návrh implementační struktury.....	44
4 Použité zdroje	47

V tomto textu je zpracován koncepční dokument k rozvoji LEK na území DSO Svazek obcí Horní Labe její podpory ze strany obcí, které jsou součástí DSO, případně z úrovně DSO. Dokument obsahuje analytickou a návrhovou část.

Analytická část dokumentu se věnuje následujícím tématům:

1. Území DSO a širšího regionu
2. Charakteru LEK v rámci DSO
3. Dosavadní podpoře LEK ze strany obcí v DSO
4. Dosavadní podpoře LEK ze strany DSO

Cílem analýzy je:

- a) charakterizovat hlavní rysy a trendy vývoje území DSO, případně širšího území,
- b) identifikovat hlavní a relevantní aktéry LEK na tomto území a vyhodnotit jejich vliv a potenciál v rámci LEK,
- c) identifikovat a vysvětlit hlavní silné a slabé stránky (vnitřní prostředí a faktory z hlediska DSO a zapojených obcí, které mohou tyto subjekty do určité míry přímo ovlivňovat) a příležitosti a hrozby (týkající se vnějšího prostředí a faktorů, které přímo obce ani DSO ovlivnit spíše nemohou, ale mohou se jim snažit přizpůsobit, zohlednit je ve svých rozhodnutích apod.),
- d) shrnout a přehledně roztřídit relevantní informace a důkazy pro další rozhodování orgánů obcí a DSO o rozvoji území a LEK, např. pro návrhovou část souvisejícího strategického dokumentu.

Text analýzy byl zpracován na základě dílčích analýz, které byly připraveny za následující obce: Hostinné, Choťovice, Kunčice nad Labem, Klášterská Lhota, Dolní Kalná, Horní Kalná, Dolní Olešnice, Horní Olešnice, Dolní Branná, Nemojov, Dolní Lánov a Prosečné. Tyto obce představují 66,66 % z celkového počtu obcí v DSO. Co se týče počtu obyvatel, vstupní analýzy byly zpracovány za obce, jejichž celkový počet obyvatel představuje přibližně 39,77 % z celkového počtu obyvatel DSO.

„Nezpracované“ obce se nijak výrazně neodlišují od „zpracovaných“ obcí. Obce, které se mohou trochu lišit, jsou např. z nezanalyzovaných obce: Rudník či Vrchlabí, což jsme se v textu snažili reflektovat.

Text analytické části dokumentu je strukturován následovně:

- Analýza se nejprve věnuje 4 výše uvedeným hlavním tématům
- Následně jsou shrnuté její hlavní výsledky.
- Na shrnutí navazuje návrhová část, která představuje soubor doporučení ke zlepšování podpory LEK ze strany obcí a DSO. S nimi mohou pracovat jednotlivé obce v DSO, nebo DSO při koordinování rozvoje LEK.

I. ANALYTICKÁ ČÁST

1 CHARAKTER ÚZEMÍ OBCÍ V DSO A JEHO POTENCIÁL PRO DALŠÍ ROZVOJ LEK

1.1 CHARAKTER ÚZEMÍ DSO

Svazek obcí Horní Labe (SOHL) se nachází v Královéhradeckém kraji, v okrese Trutnov. Rozloha svazku činí 247,958 km² a žije v něm 28 084 obyvatel. Populačně největším sídlem je město Vrchlabí (11 845 obyvatel k 31. 12. 2021), což je zároveň jedno ze dvou měst na území Svazku. Druhé město je Hostinné se 4 275 obyvateli.

SOHL tvoří 18 obcí¹, které spadají do tří správních obvodů obcí s rozšířenou působností (ORP Vrchlabí, ORP Trutnov a ORP Dvůr Králové nad Labem).

Většina území svazku patří do Místní akční skupiny Krkonoše, obce Horní Olešnice, Dolní Olešnice, Chotěvice a Čermná do MAS Království – Jestřebí Hory a obec Nemojov do MAS Královédvorská.

Z geomorfologického hlediska se Svazek obcí Horní Labe nachází na hranici dvou celků – Krkonoš v severní části a Krkonošského podhůří (v jižní části), což se odráží v přírodních charakteristikách oblasti. Jedná se víceméně o periferní území mimo hlavní rozvojová území, ale zejména severní část SOHL je vzhledem k lokalizaci Krkonoš velmi atraktivní oblastí z hlediska cestovního ruchu.

Geologická stavba na území SOHL je velmi pestrá v důsledku přítomnosti žulového plutonu obklopeného různorodým metamorfovaným pláštěm a nasedajícími nemetamorfovanými sedimenty permokarbonu. Na území obce Lánov se těží dolomitický vápenec. Dále jsou v území zásoby doposud nevyužitých nerostných zásob (zejm. polymetalických rud, břidlic, dekoračních kamenů a dalších), jejichž potenciální těžba by však byla často ve střetu s ochranou přírody.

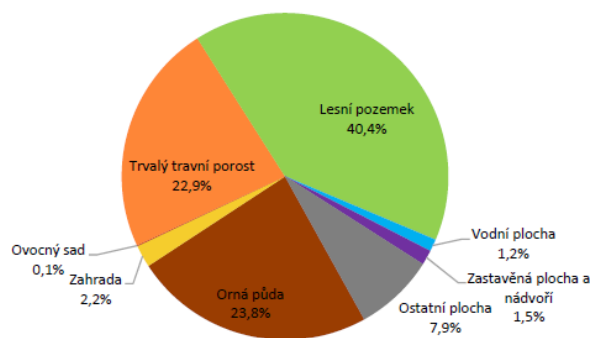
Severní část patří vzhledem k horskému charakteru mezi nejchladnější části Česka, zatímco jižní je teplejší, avšak s krátkým a mírným jarem i létem. Změny v klimatických podmínkách ovlivňují v některých letech délku a kvalitu zimní rekreační sezóny

A je nezbytné přijímat technická opatření ke zmírnění výkyvů (zasněžování).

Území SOHL je tvořeno převážně lesními pozemky (40 %). Orná půda představuje pouze necelých 24 % a trvalé travními porosty 23 %. Ve využití půdy je výrazný rozdíl mezi severní a jižní částí regionu. V severně položených obcích (Dolní Dvůr, Strážné) dominují lesní pozemky a orné půdy je zde minimum, v jižněji situovaných obcích je vyšší podíl orné půdy (nejvíce Horní Kalná s 51,6 %).

Specifický charakter má obec Nemojov, která sice leží v jižní části Svazku, ale podíl lesů na rozloze obce je 72,3 % a orná půda zaujímá pouze 5 % rozlohy.

Struktura pozemků ve Svazku obcí Horní Labe, 2020



¹ V době analyzování LEK měl SOHL celkem 18 členských obcí, od března 2022 se přidala obec Černý Důl – SOHL tedy tvoří 19 obcí. Tato obec není zahrnuta v tomto dokumentu.

Vzhledem k vysokému zastoupení lesních pozemků, trvale travních porostů a orné půdy je podíl ostatních typů pozemků relativně nízký. Způsob využití půdy predikuje i hospodářské využití krajiny. V horských oblastech je zemědělství zaměřeno převážně na údržbu krajiny, v podhorských částech na produkční zemědělství. Na zemědělských pozemcích ve svazích může docházet k vodní erozi.

Na území svazku se nachází horní toky vodních toků pramenících v Krkonoších nebo v jejich podhůří, konkrétně Malé Labe, Kalenský potok, Pilníkovský potok, potok Čistá. Všechny uvedené toky se vlévají do Labe, které pramení na Labské louce. Vodní toky Labe, Malé Labe, Kalenský potok a potok Čistá mají vymezena záplavová území, a to včetně aktivních zón. Povodňové oblasti zmiňovaly i samotné obce jako největší problém v oblasti životního prostředí. Stanovená záplavová území proto významně nelimitují širší území okolo vodních toků. Jejich součástí jsou zpravidla jejich koryta a nivy.

Na území SOHL se nachází zvláště chráněná území. Jedná se o Krkonošský národní park (na k.ú. obcí Dolní Dvůr, Lánov, Rudník, Strážné a Vrchlabí). Dále se jedná o přírodní památky jako je Luční potok v Podkrkonoší (k. ú. obce Rudník), Herlíkovické štoly, Lom Strážné (k.ú. obce Strážné), Labská soutěska a Vejsplachy (k.ú. města Vrchlabí).

Na území SOHL se nachází také zvláště významné lokality a ptačí oblasti soustavy NATURA 2000: Evropsky významnou lokalitou jsou např. Krkonoše (živočiškové a rostliny, rašeliniště, jeskyně) na k.ú. obce Dolní Dvůr, Dolní Lánov, Lánov, Rudník, Strážné, Vrchlabí. Dále se jedná o Labe – Hostinné, tedy vranku obecnou (k.ú. obce Hostinné, Klášterská Lhota, Prosečné) nebo netopýra obecného v Bílé Třemešné či Luční potok v Podkrkonoší, kde se nachází čáp černý; datel; chřástal polní; lejssek malý; slavík modráček středoevropský; sýc rousný; tetřívek obecný a jejich biotopy na k.ú. obcí Dolní Dvůr, Lánov, Rudník, Strážné, Vrchlabí.

Pro řeku Labe je v blízkosti soutoku Labe a Malého Labe vymezeno tzv. povodňové nebezpečí a riziko. Kromě záplav je potřeba řešit i opačnou situaci – sucho. Vzhledem k poměrně vyvážené krajině na území svazku se nejedná o tak velký problém jako v jiných částech republiky.

Za největšího znečišťovatele ovzduší lze považovat Škoda Auto, a. s. – závod Vrchlabí. Společnost však deklaruje snahu o zlepšování životního prostředí a provádí za tímto účelem i konkrétní kroky. Přesto lze považovat kvalitu ovzduší považovat za velmi dobrou.

Určitým environmentálním rizikem na území Svazku je riziko sesuvů svahů, ale pouze na strmých svazích, případně v poddolovaných územích. Krkonoše jsou také chráněnou oblastí přirozené akumulace vod. Problémem posledních let spojeným se změnou klimatu je méně srážek a úbytek podpovrchové i povrchové vody společně se zvyšujícími se nároky na její spotřebu.

Územím Svazku obcí Horní Labe prochází dvě silnice I. třídy. První z nich je silnice I/14, která vede přes Rokytnici nad Jizerou a Jablonec nad Jizerou, do území vstupuje západně od Vrchlabí, prochází městem a dále na východ přes Rudník a Mladé Buky až do Trutnova. Druhou je silnice I/16, která vede z Nové Paky a do území vstupuje v obci Dolní Kalná, dále pak přes Hostinné a Pilníkov do Trutnova. Územím svazku neprochází žádná dálnice. Plánuje se však dostavba dálnice D11 z Hradce Králové, což by zlepšilo dopravní dostupnost celého území svazku. Nejbližším napojením by měl být svazkem preferovaný sjezd u Kocbeře. Všechny obce Svazku obcí Horní Labe jsou vybaveny autobusovými zastávkami. Autobusovou dopravu zajišťuje v regionu převážně společnost AUDIS BUS. Železniční infrastrukturu reprezentují dvě trati. Železniční infrastrukturu reprezentují dvě trati. Za prvé se jedná o trať č. 040 Chlumecká nad Cidlinou – Trutnov, na níž jsou na území Svazku zastávky Horní Branná, Kunčice nad Labem, Klášterská Lhota, Prosečné, Hostinné město, Hostinné a Chotěvice. V Kunčicích nad Labem se pak odpojuje druhá trať, označená jako č. 044, která vede do Vrchlabí. Kromě již zmíněné zastávky Kunčice nad Labem se na ní nachází ještě další dvě zastávky, a to Podhůří a Vrchlabí. Územím

Svazku obcí Horní Labe prochází několik značených cyklistických tras. Jedná se v převážné většině o cyklotrasy na silničních komunikacích. Oddělené cyklostezky se na území svazku nacházejí jen výjimečně, např. Vrchlabí – Prostřední Lánov podél silnice I/14 či některé části cyklotrasy č. 2, Labská ve městě Hostinné.

Celkový počet obyvatel Svazku obcí Horní Labe činí necelých 29 000 osob. Např. za desetileté období (2010–2020) počet obyvatel ve svazku velmi mírně poklesl, konkrétně o 279 osob, tj. o 1,0 %. Celkově lze vývoj počtu obyvatel Svazku považovat za relativně stabilizovaný. Vývoj počtu obyvatel ve Svazku obcí Horní Labe odpovídá vývoji v okrese Trutnov a Královéhradeckém kraji, kde rovněž došlo k velmi mírnému poklesu počtu obyvatel. Vzdelanost obyvatelstva je méně příznivá. „Nejvzdělanější“ obyvatelé žili ve Strážném, s odstupem pak ve Vrchlabí. V žádné z obcí nemá více než polovina obyvatel ve věku nad 15 let maturitu nebo vysokoškolské vzdělání, nejvíce se tomuto stavu blíží obec Strážné (49,6 % obyvatel) a Vrchlabí (43,6 %). Nejnižší vzdělanost obyvatel vykazuje obec Čermná, kde má více než ¼ obyvatel ve věku nad 15 let pouze základní vzdělání nebo jsou vyučení (77,0 % obyvatel). Tím, že se do obcí stěhují obvykle mladší obyvatelé, kteří mají následně děti, se obyvatelstvo obce „omlazuje“. Pouze v pěti obcích Svazku je tento stav opačný, tj. počet seniorů mírně převyšuje počet dětí, a to v obcích Horní Olešnice, Klášterská Lhota, Horní Kalná, Vrchlabí a Kunčice nad Labem.

Více než 60 % všech subjektů náleží do sektoru služeb. Z toho se nejčastěji jedná o odvětví velkoobchodu a maloobchodu, profesní, vědecké a technické činnosti a ubytování, stravování a pohostinství. Ekonomické subjekty z průmyslu a stavebnictví jsou evidovány ve 30 % a ze zemědělství, lesnictví a rybolovu v 9 % případech. Vyšší podíl zemědělských subjektů na území Svazku je dán především oborem lesnictví. Lokální trh práce je samozřejmě za prvé ovlivněn aktuální ekonomickou situací v širším regionu, ve státě i světovém hospodářství (zejména v EU). Za druhé je pak patrný vliv polohy, kdy Svazek leží spíše v periferní poloze (při hranicích s Polskem) a podhůří Krkonoš.

Ve SOHL neleží žádná sociálně vyloučená lokalita. Problematičtější je však oblast exekucí.

Mezi základní vybavenost na území SOHL samozřejmě patří i dobrá dostupnost vzdělávání, zdravotní a sociální péče, vč. základních komerčních služeb.

Severní část Svazku obcí Horní Labe je součástí Krkonošského Národního parku (KRNAP), což je nejstarší národní park v České republice (vyhlášen v roce 1963). Mezi maloplošná zvláště chráněná území ve SOHL patří pět přírodních památek.

Charakter území SOHL do určité míry ovlivňuje další rozvoj území, např. nemožnost „expandovat“ u některých obcí vzhledem k jejich charakteru (podhorská oblast, stavební uzávěrka). Dále je to přítomnost KRNAP – u obcí ležících v KRNAP rozvoj cestovního ruchu nebo např. v některých obcích stanovené „záplavové území“ (např. město Hostinné).

1.2 NAŠE ÚZEMÍ A MOŽNOSTI ROZVOJE LEK – SHRNUJÍCÍ SWOT

Klíčové silné a slabé stránky a příležitosti a hrozby, které se týkají charakteru území našeho DSO a ovlivňují potenciál naší LEK dále se rozvíjet, můžeme shrnout do následující tabulky:

Tabulka 1: Naše území a možnosti rozvoje LEK – SWOT

Silné stránky	Slabé stránky
<ul style="list-style-type: none"> • Snaha o zachování klidného podhorského prostředí • Podpora cyklostezek, LBT • Výhodná poloha pro rozvoj cestovního ruchu • Rozvojové plochy (ve vlastnictví města) • Dostatečné pokrytí základními a mateřskými školami, přítomnost oborových středních škol • Dostatečná vybavenost pro sportovní a kulturní akce • Příznivý koeficient ekologické stability, vysoké zastoupení lesních pozemků • Dobrá kvalita ovzduší • Blízkost větších měst • Přítomnost Národního parku v severní části území • Územní systém ekologické stability veden ve svazku územím všech obcí • Snaha o zkvalitnění životního prostředí – nakládání s odpady, třídění atd. • Existence sběrných dvorů • Dobrá občanská vybavenost, dopravní dostupnost, infrastruktura • Vysoká angažovanost obcí v MAS a svazcích obcí • Dostatečné kapacity školských zařízení vytvářející potenciál pro příliv ekonomicky aktivních obyvatel 	<ul style="list-style-type: none"> • Nízká bezpečnost dopravy (chybějící chodníky) • Chybějící propojení mezi obcemi cyklostezkami • Nedořešeně inženýrské sítě • Svoz odpadu zajišťující jedna společnost • Přítomnost záplavových území • Chybějící komplexní pozemkové úpravy • Nedostatek financí a závislost na dotacích • U menších obcí je omezená nabídka služeb, na druhou stranu si občané mohou za komerčními službami dojet do větších okolních obcí • U některých obcí – dopravní zátěž – zápach (např. Dolní Kalná – zápach ze skládky z Dolní Branné), hluk, bezpečnost
Příležitosti	Hrozby
<ul style="list-style-type: none"> • Dostavba dálnice D11 Hradec Králové – Trutnov – Polsko, D35 • Blízkost KRNAP • Využití volných pozemků a budov ve vlastnictví obce či soukromníka k rozvoji LEK • Zájem o komunitní energetiku • Zvyšující se angažovanost obyvatel • Dotační příležitosti – pro rozvojové 	<ul style="list-style-type: none"> • Nedostatek sněhu kvůli klimatickým změnám • Změna charakteru krajiny díky kůrovcové kalamitě • Legislativa – zákon o odpadech • Snížení alokace finančních prostředků v rámci dotačních titulů, programů a pobídek určených na podporu podnikání či tvorbu pracovních míst

<p>aktivity obcí (již realizován projekt „SOHL- Přemýšlíme strategicky“ – tvorba strategických dokumentů)</p>	<ul style="list-style-type: none"> • Změny v legislativě vytvářející bariéry pro rozvoj podnikání • Ukončení spolupráce obcí se SOHL • Odliv kvalifikovaných pracovníků do jiných měst / regionů • Nízká míra možnosti ovlivňovat působení místních firem a kvalitu jejich hospodaření. • Nevyužívání koncepčního strategického plánování na obcích může vést ke kumulaci většího množství investičních akcí do jednoho časového období – problémy s jejich realizací. • Konkurence sítí maloobchodů, komerčních služeb a stravování v okolí – neschopnost konkurovat • Havárie/ukončení činnosti některého z blízkých průmyslových podniků, např. automobilového závodu Škoda Auto
---	--

2 CHARAKTER A ROZVOJOVÝ POTENCIÁL NAŠÍ LEK

2.1 CHARAKTER OBYVATELSTVA A JEHO DOPAD NA LEK

Za posledních deset let počet obyvatel ve svazku velmi mírně poklesl (cca o 1,0 %). Pokles počtu obyvatel je výrazně ovlivněn poklesem v největších obcích Svazku – ve Vrchlabí, Hostinném a Rudníku, kde došlo k úbytku počtu obyvatel jak přirozenou, tak migrační cestou. K úbytku počtu obyvatel přirozenou cestou (více osob zemře, než se narodí) došlo ještě v dalších čtyřech obcích, ale zde jsou poklesy v řádu jednotek osob. Obdobně je tomu u migračního úbytku, kdy kromě uvedených tří obcí došlo k úbytku ještě v dalších dvou obcích, avšak opět v řádu jednotek. U ostatních obcí počet obyvatel roste.

Lehký úbytek počtu obyvatel nemusí nutně znamenat negativní jev – tedy až do situace, pokud významně neohrožuje místní ekonomiku – může i vést k lépe obyvatelnému, klidnému prostředí s menší hustotou zalidnění.

Demografické stárnutí a větší úbytek obyvatel by do budoucna přirozeně znamenal zvýšenou poptávkou po nových zdravotních a sociálních službách a infrastruktuře, nových kulturních a vzdělávacích iniciativách a změnách v systémech dopravní obslužnosti. To představuje velkou výzvu pro financování z veřejných zdrojů, neboť zároveň dochází v důsledku snížení počtu daňových poplatníků k poklesu příjmů do veřejných rozpočtů. Mění se věková struktura má např. vliv na větší poptávku po sociálních službách o stárnoucí obyvatelstvo. Se stárnutím obyvatelstva souvisí i vyšší poptávka po dalších veřejných službách, jako je zdravotní péče a dlouhodobá péče. V oblastech, kde klesá počet obyvatel, však náklady na poskytování služeb v přepočtu na jednoho obyvatele rostou, neboť některé služby využívá stále menší počet osob.

Relativně stabilní počet obyvatel Svazku se projevuje i poměrně nízkou intenzitou bytové výstavby. To může odrážet celkový socioekonomický vývoj v regionu. Intenzita bytové výstavby je výrazně nižší než v celém Královéhradeckém kraji. Ve srovnání s okresem Trutnov a celou Českou republikou je však mírně vyšší.

Přepočteme-li např. počet dokončených bytů na počet obyvatel obce, tak nejintenzivnější bytová výstavba proběhla ve Vrchlabí (6,4 bytů na 1000 obyvatel). Nejnižší intenzita byla v Lánově (0,7 bytů na 1000 obyvatel).

Věková struktura obyvatel Svazku obcí Horní Labe jako celku je díky nárůstu počtu obyvatel ve většině obcí poměrně příznivá – průměrný index stáří (tj. podíl obyvatel ve věku 65 let a více na 100 dětí ve věku 0 až 14 let) dosahuje 100,0, což značí vyvážený počet dětí a seniorů.

Tím, že se do obcí stěhují obvykle mladší obyvatelé, kteří mají následně děti, se obyvatelstvo obce „omlazuje“. Pouze v pěti obcích Svazku je tento stav opačný, tj. počet seniorů mírně převyšuje počet dětí, a to v obcích Horní Olešnice, Klášterská Lhota, Horní Kalná, Vrchlabí a Kunčice nad Labem.

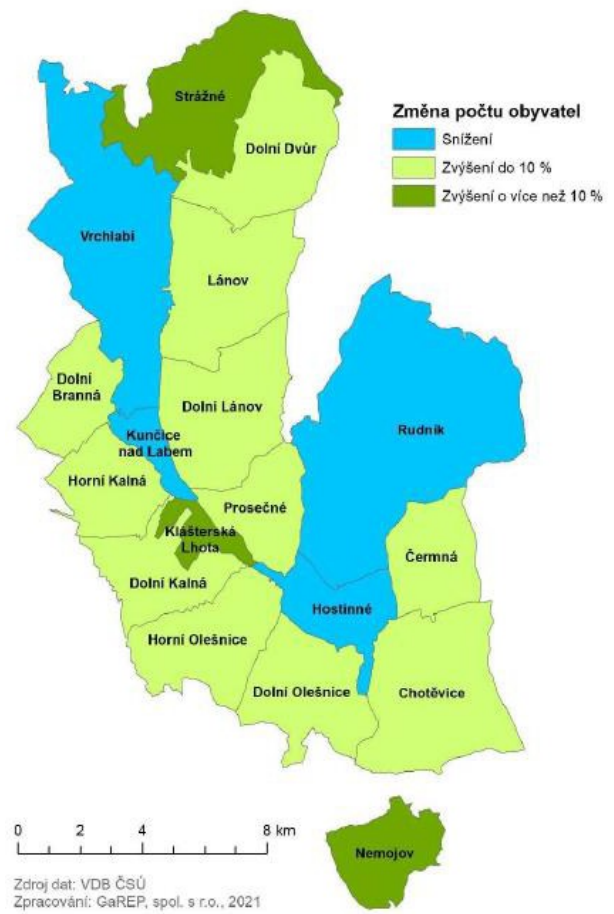
„Nejvzdělanější“ obyvatelé žijí ve Strážném, s odstupem pak ve Vrchlabí. V žádné z obcí nemá více než polovina obyvatel ve věku nad 15 let maturitu nebo vysokoškolské vzdělání, nejvíce se tomuto stavu blíží obec Strážné (49,6 % obyvatel) a Vrchlabí (43,6 %).

Nejnižší vzdělanost obyvatel vykazuje obec Čermná, kde má více než ¼ obyvatel ve věku nad 15 let pouze základní vzdělání nebo jsou vyučení (77,0 % obyvatel).

SVAZEK OBCÍ HORNÍ LABE
Index stáří k 31. 12. 2020



SVAZEK OBCÍ HORNÍ LABE
Změna počtu obyvatel 2010–2020



2.2 VYBAVENOST V DSO

2.2.1 OBČANSKÁ VYBAVENOST

Aktuální stav vybavenosti v našem DSO můžeme shrnout níže uvedenou tabulkou:

Tabulka 2: Občanská vybavenost v našem DSO

Vybavenost	Dostatečnost s ohledem na aktuálních potřeby (shrnující komentář)
Bydlení / Bydlení pro mladé a nízkopříjmové skupiny (malometrážní / startovací byty apod.)	<p>V posledních deseti letech bylo na území SOHL dokončeno přibližně 660 bytů, z toho téměř polovina ve Vrchlabí. V některých menších obcích se naopak stavělo minimálně, v některých případech pouze jednotky domů. Kromě Vrchlabí bylo v posledních deseti letech postaveno nejvíce bytů postaveno v Lánově (60), Nemojově (46) a Rudníku (43), ve většině ostatních obcí bylo dokončeno podstatně méně bytů.</p> <p>Ve většině dotazovaných obcí aktuální územní plány podporují především výstavbu RD. Aktuálně např. obec Chotěvice, Hostinné, Kunčice nad Labem, Dolní Kalná nabízí pozemky k výstavbě RD.</p> <p>V území jsou potřeba i startovací byty pro mladé rodiny s dětmi, aby se zamezilo odlivu obyvatel.</p>
Základní školy a Mateřské školy	<p>Základní škola sice není vůbec v 6 obcích (Čermná, Dolní Dvůr, Horní Kalná, Horní Olešnice, Klášterská Lhota, Strážné), ale potřebná kapacita je pokryta (celková kapacita ZŠ na území SOHL je 3 948 žáků).</p> <p>Mateřská škola není celkem v 5 obcích (Čermná, Dolní Dvůr, Horní Olešnice, Klášterská Lhota, Strážné), ale potřebná kapacita je pokryta.</p>
Lékařská péče	<p>Centrum poskytování zdravotní péče se ve svazku nachází ve Vrchlabí a Hostinném, kde je Nemocnice Vrchlabí, Rehabilitační ústav Hostinné, několik lékáren, ordinací zubařů, praktických a specializovaných lékařů. Ve 12 obcích se nevyskytuje žádné zařízení lékařské péče. V ostatních obcích je alespoň praktický lékař, zubař nebo pediatr. Zdravotní služby jsou ve svazku zajištěny dostatečně. Většina obcí však zmiňuje jako velký problém nedostatek zubních lékařů.</p>
Lékárna/výdejna léčiv	<p>Služby lékárny jsou pokryty přímo v obcích nebo v blízkém okolí.</p>
Sociální služby / Bydlení pro seniory	<p>Sociální služby pro seniory jsou navázány zejména na města Vrchlabí a Hostinné. V území SO ORP Vrchlabí poskytují v současné době služby dva poskytovatelé pečovatelské služby. Jedná se o Město Vrchlabí (Pečovatelská služba Vrchlabí) a o Oblastní charitu Červený Kostelec (Charitní pečovatelská služba Hostinné). Mezi těmito poskytovateli došlo k dohodě o teritoriálním rozdělení území SO ORP Vrchlabí tak, aby území bylo touto službou pokryto a zároveň byly minimalizovány přejezdy ke klientům.</p>

Vybavenost	Dostatečnost s ohledem na aktuálních potřeby (shrnující komentář)
	<p>Významným poskytovatelem pobytových sociálních služeb pro seniory v území je Domov pro seniory Vrchlabí. Hostinné také usiluje o zřízení Domova pro seniory na svém území. V obci Strážné se nově na začátku listopadu 2022 otevřel Dům pro seniory.</p> <p>Nejvíce sociálních bytů se nachází ve Vrchlabí, přesný počet však není známý. Řádově se může jednat o několik stovek sociálních bytů. V ostatních obcích svazku jich je celkem pouze 26 (z 4 v Hostinném). Další 11 sociálních bytů je v současnosti ve výstavbě.</p> <p>Na území ORP Vrchlabí existuje pozice koordinátora sociálních služeb, v roce 2021 byl vytvořen Komunitní plán rozvoje SS.</p>
Kultura	<p>Na území Svazku se téměř ve všech obcích koná řada společenských a sportovních akcí s nadobecním významem. Většina obcí disponuje vnitřními i vnějšími prostory pro pořádání kulturních akcí. Vybavenost sportovními zařízeními (zastřešená a otevřená sportovní zařízení, dětská hřiště) je také na dobré úrovni, existuje prakticky ve všech obcích. Zmiňovaná zařízení jsou často ve špatném technickém stavu a potřebovala by opravy. Řada obcí také plánuje rozšířit sportovní zařízení o další hřiště či doplnit zázemí pro pořádání kulturních akcí. Z největších akcí se v Hostinném usiluje o multifunkční sál se sestupným hledištěm a výstavbu singletreků. Hledá se nové umístění pro kluziště. Ve Vrchlabí se plánuje přetvoření velkého objektu bývalého kina na plnohodnotný divadelní a koncertní sál.</p>
Sport a volnočasové aktivity	Sport a volnočasové aktivity jsou zajištěny na území SOHL dostatečně.
Bezpečnost a ochrana obyvatel	<p>Co se týká bezpečnosti obyvatel, obce ji ve většině případů hodnotí jako spíše vyhovující.</p> <p>Na území SOHL se nachází požární stanice. Manažerka SOHL pomáhá obcím se zajišťováním dotací na činnost hasičů z MV a KHK. Například se jedná o pořízení vybavením, pořízení dopravních automobilů, opravy požárních zbrojnic apod.</p> <p>Na území SOHL se také nachází PČR (městská i státní).</p> <p>Dlouhodobě se na území SOHL řeší radary.</p>
Poštovní služby	Zajištěny dostatečně ve všech obcích (některé obce provozují Poštu Partner).
Veřejná prostranství	Veřejných prostranství je na území nedostatek.
Potraviny (obchod)	Obchod (smíšené zboží) se nachází ve všech obcích kromě Dolního Dvora, Dolní Olešnice, Horní Kalné a Klášterské Lhoty. Tyto obce uvádí, že tuto potřebu dokážou pokrýt okolní obce.

Vybavenost	Dostatečnost s ohledem na aktuálních potřeby (shrnující komentář)
Svoz odpadu a nakládání odpadu	Systém jako takový funguje, tzn., že jsou pokryty požadavky obcí, ale problémem je, že obce si nemůžou stanovit lepší ceny, protože na trhu je „jeden velký hráč“, který má monopol.
Hřbitov	Hřbitovy jsou přímo v obcích nebo v okolních obcích a jsou pokryty dostatečně.

V obcích SOHL je velmi dobře zajištěna občanská vybavenost a komerční služby. V případě, že se některé služby v dané obci nevyskytují, jsou velmi snadno dostupné v okolních obcích. Některé obce si však ztěžují na nedostatek odborníků, řemeslníků či zubařů.

Vzhledem k tomu, že na území SOHL dochází k lehkému úbytku obyvatel, může také docházet k nárůstu nákladů na poskytování služeb (v přepočtu na 1 obyvatele), neboť některé služby bude využívat stále menší počet osob. Dále také na území SOHL dochází k demografickému stárnutí, což do budoucna může znamenat větší poptávku po zdravotních a sociálních službách. V tomto případě vidíme jako silnou stránku naší LEK, že na území SOHL se nachází střední škola s obory jako je sociální činnost či ošetřovatelství. Zde vidíme do budoucna příležitost v propojení školství s LEK (propojit potřeby zaměstnavatelů s učebními plány jednotlivých škol – „vychovat a udržet si odborníky v území“).

Nejvýznamnější a spádové v mnoha směrech je město Vrchlabí, ve kterém jsou zajištěny služby zdravotní a sociální péče, ZŠ, obchody, kulturní střediska, různá sportoviště atd. Další významnější spádovou obcí pro zajištění těchto služeb je i město Hostinné. V obcích SOHL je společenský život a volnočasové vyžití velmi bohaté a pestré. Působí zde mnoho spolků, sdružení atd. Hlavním přirozeným centrem mikroregionu jsou tedy populárně největší obce, a to města Vrchlabí, Hostinné a Rudník, případně Lánov.

Tabulka 3: Plánované aktivity pro zlepšení vybavenosti v DSO:

Vybavenost	Co hodlají obce v dané oblasti dělat, pokud je nedostatečná? Uvažují o rozšíření vzájemné spolupráce?
Bydlení / Bydlení pro mladé a nízkopříjmové skupiny (malometrážní / startovací byty apod.)	<ul style="list-style-type: none"> Nabídka pozemků k výstavbě RD (např. Chotěvice, Kunčice nad Labem či Hostinné).
Sociální služby / Bydlení pro seniory	<ul style="list-style-type: none"> Očekává se potřeba to více řešit (nejsou ale finanční prostředky). Výstavba Domova pro seniory v Hostinném. Výstavba Domu pro seniory v obci Strážné. Podpora realizace Komunitního plánu rozvoje v sociální oblasti 2021–2025 na území správního obvodu obce s rozšířenou působností Vrchlabí. Společný postup při zajišťování sociálního bydlení: <ul style="list-style-type: none"> - diskuze na úrovni svazku, jakým způsobem při zajišťování a využití sociálního bydlení společně postupovat
Kultura	<ul style="list-style-type: none"> Doplnění zázemí pro pořádání kulturních akcí (např. vybudování multifunkčního sálu, kina, koncertní sál apod.).
Sport a volnočasové aktivity	<ul style="list-style-type: none"> Rozšíření sportovních zařízení. Zlepšení podmínek pro volnočasové aktivity a cestovní ruch <ul style="list-style-type: none"> - budování doprovodné infrastruktury cestovního ruchu, - odpočívadla pro cyklisty a turisty,

Vybavenost	Co hodlají obce v dané oblasti dělat, pokud je nedostatečná? Uvažují o rozšíření vzájemné spolupráce?
	<ul style="list-style-type: none"> - podpora půjčovny kol, - přeprava jízdních kol do obce Strážné, - doplnění map a informačních tabulí v terénu, - rozšíření stojanů na jízdní kola, - úprava běžeckých tratí. <p>Spojení s okolím na jízdním kole v podstatě není na území SOHL tak dostupné. Do všech směrů sice vedou cyklotrasy, všechny jsou ovšem vedeny po silničních komunikacích a žádná tak není samostatná cyklostezka bez silničního provozu. To se týká evropské cyklotrasy 2 „Labská“. Důležitým faktorem je také sklonová náročnost vyplývající z členitosti terénu. Podmínky pro komfortní a rychlé denní dojíždění, dálkovou cykloturistiku nebo rodinnou dovolenou zde proto v současné době nejsou příhodné. Síť cyklostezek se na první pohled jeví na území DSO jako dostatečná, při bližším zkoumání ovšem pozorovatel dojde k opačnému závěru. Síť je sice rozprostřena po území, ale není dosaženo síťového efektu. Často se jedná o samostatné trasy, mezi kterými chybí příčná propojení nebo o trasy, které v území končí bez další návaznosti. Trasy také nejsou vedeny ani řešeny na mnoha přirozených osách území. Cílem je tedy výstavba cyklostezek, propojování obcí (viz Koncepce rozvoje cyklodopravy na území SOHL).</p>
Bezpečnost a ochrana obyvatel	<ul style="list-style-type: none"> • Dotační tituly/projekty • Uplatnění dopravních opatření ke zlepšení bezpečnosti dopravy: <ul style="list-style-type: none"> - rozšíření rychlostních radarů na vytipovaných místech (případně dynamických zpomalovacích semaforů), - řešení křížení cyklostezek a cyklotras s jinými komunikacemi, - rekonstrukce a výstavba chodníků, - zajištění společné projektové žádosti pro chodníky, které je potřeba přednostně řešit (např. v Klášterské Lhotě, ve Vrchlabí na ulici Pražská, u rušné hlavní silnice směrem na Kunčice v městské čtvrti Vrchlabí – Harta a další chodníky v ostatních obcích), • Prosazení oprav a rekonstrukcí silniční sítě v majetku kraje: <ul style="list-style-type: none"> - III/32552 Lánov – Dolní Lánov – Prosečné • Optimalizace dopravní obslužnosti <ul style="list-style-type: none"> - společné vyjednávání s Libereckým krajem o mezikrajských spojích
Veřejná prostranství	<ul style="list-style-type: none"> • Odkoupením soukromých pozemků i pomocí dotačních titulů (např. Dolní Olešnice – má projekt na relaxační park v obci, ale nemá finanční prostředky)
Svoz odpadu a nakládání odpadu	<ul style="list-style-type: none"> • Systém jako takový funguje – jsou pokryty požadavky obcí. Problém je, že obce si nemůžou stanovit lepší ceny, protože na trhu je „jeden velký hráč“, který má monopol

2.2.2 TECHNICKÁ A DIGITÁLNÍ INFRASTRUKTURA V DSO

Aktuální stav technické a digitální infrastruktury v našem DSO můžeme shrnout níže uvedenou tabulkou:

Tabulka 4: Technická a digitální infrastruktura v našem DSO

Infrastruktura	Dostatečnost s ohledem na aktuálních potřeby (shrnující komentář)
Zásobování vodou	Vybavenost technickou infrastrukturou ve svazku odpovídá velikostem jednotlivých obcí. Většina obcí svazku je napojena na vodovod kromě menších obcí se složitějším reliéfem. V Horní Olešnici a Horní Kalné se vodovod dodělavá. Zdrojem vody jsou ve většině případů vlastní obecní vrty. Dominantním zdrojem vody pro město Vrchlabí je úpravna vody v Herlíkovicích, která využívá povrchového zdroje vody – z řeky Labe a podzemního zdroje vody – Dumlichův důl.
Kanalizace	Nakládání s odpadními vodami je řešeno ve zvláštním dokumentu s názvem Koncepce řešení čistění odpadních vod SOHL. Velká část obcí kanalizací nedisponuje, nebo pouze částečně. Situace je daná vysokou investiční náročností výstavby kanalizace pro malé obce a roztroušenou zástavbou typickou pro zdejší obce. Pro řešení odpadních vod jsou převážně využívány jímky, septiky, trativody nebo domovní mikročistírny. V obci Čermná, Strážné, Vrchlabí, Hostinné je kanalizace dostačující. V obci Rudník, Lánov, Kunčice nad Labem, Chotěvice, Horní Olešnice, Dolní Olešnice a Dolní Branná je částečná kanalizace. V ostatních obcích kanalizace není.
Zásobování elektrickou energií	Zajištěno dostatečně.
Zásobování plynem	Zajištěno dostatečně (většina obcí svazku není plynofikována nebo pouze částečně a není potřeba to více řešit).
Protipovodňová opatření	Realizace protipovodňových úprav <ul style="list-style-type: none"> - Identifikace míst s potřebou protipovodňových úprav - Společné vyjednávání s Povodím Labe o protipovodňových úpravách
Místní komunikace / silnice na území obce	Silnice potřebují opravy, jsou rozbité – obce se snaží, ale mají omezené rozpočty. Řešení pomocí dotačních titulů. Např. obec Kunčice nad Labem – žádala několikrát MMR o finanční prostředky a neúspěšně
Parkování a stání	Zajištěno dostatečně.
Digitální infrastruktura (připojení k internetu apod.)	Pokrytí signálem mobilních operátorů je na celém území dobré. V některých obcích je již dostupný rychlý a stabilní internet přes optický kabel.

Odpadové hospodářství řeší každá obec vlastním způsobem. Svoz odpadů na území obcí svazku zajišťuje ve většině případů Transport Trutnov, jedná se o velmi probírané téma – zde vidíme slabou stránku naší LEK. Obce si nemohou za svoz odpadů stanovit lepší ceny, neboť na trhu je jeden velký „hráč“, který má monopol. Příležitostí pro LEK by bylo vlastní řešení svozu, což řeší dokument „Koncepce systému třídění a sběru OH“, který byl zpracován v rámci projektu „SOHL – Přemýšlíme strategicky“.

Na území svazku se nachází i sběrné dvory, zejména ve větších obcích (Hostinné, Rudník, Vrchlabí). Kompostárna se nachází v Dolním Lánově a ve Vrchlabí. Velká část obcí kanalizací nedisponuje,

nebo pouze částečně. Situace je daná vysokou investiční náročností výstavby kanalizace pro malé obce a roztroušenou zástavbou typickou pro zdejší obce.

Tabulka 5: Plánované aktivity pro zlepšení technické a digitální infrastruktury v DSO:

Infrastruktura	Co hodlají obce v dané oblasti dělat, pokud je nedostatečná? Uvažují o rozšíření vzájemné spolupráce?
Zásobování vodou	V Horní Olešnici a Horní Kalné se vodovod dodělává.
Kanalizace	<p>Realizace níže uvedených doporučení z Koncepce řešení ČOV SOHL (finanční prostředky od KHK či ministerstva).</p> <p>Dostavba sítě kanalizací a ČOV.</p> <p>Dostavba vodovodní sítě: Nový veřejný vodovod v Horní Olešnici; Dostavba vodovodu v Horní Kalné; Výstavba vodovodu v Chotěvicích; Dostavba vodovodu v Dolním Dvoře (viz doporučení č.4).</p>
Místní komunikace / silnice na území obce	<p>Dotační tituly od KHK či ministerstva na budování / opravy silnic / místních komunikací.</p> <p>Provedení komplexních pozemkových úprav (zvažovány jsou v Dolním Dvoře, Dolní Olešnici, Horní Kalné, Horní Olešnice, Hostinném, Kunčicích nad Labem)</p>
<p>Důležitá je také realizace opatření na zadržování vody v krajině (zelenomodrá infrastruktura).</p> <p><i>Podpora komunitní energetiky</i></p> <ul style="list-style-type: none"> - Získání a využití dobré praxe v oblasti komunitní energetiky - Zajištění Studie komunitní energetiky pro Svazek obcí Horní Labe - Zajištění exkurze do MAS Opavsko za příklady dobré praxe - Spolupráce s MAS Krkonoše na projektu „Místní energetická koncepce ENERGMAS - Sdílení informací s MAS Krkonoše z pracovní skupiny Komunitní energetika - Využití energetických poradců (příklad dobré praxe z Ústeckého kraje) <p><i>Výhody komunitní energetiky a podpora LEK</i></p> <ul style="list-style-type: none"> - poplatky za prodanou přebytečnou elektřinu a teplo zůstávají příslušné energetické komunitě či obci, která může peníze využít pro další rozvoj obce či regionu, - případný zisk z prodeje přebytků rovněž může sloužit k dalšímu rozvoji energetické komunity, nebo být alokován do obecního rozpočtu a konečným důsledkem tak může investice do energetické komunity přispět k navýšení obecních rozpočtů, - komunitní energetika může rovněž vygenerovat nová pracovní místa pro místní občany, a posílit tak lokální ekonomiku. 	

2.2.3 DOSTUPNOST KOMERČNÍCH SLUŽEB V DSO

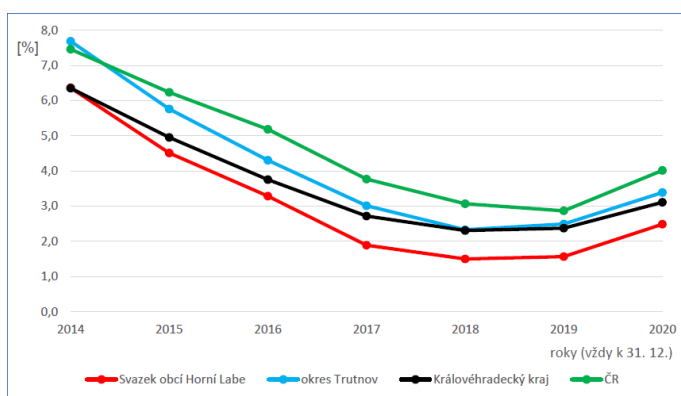
Aktuálně v obcích nechybí komerční služby (vše je dostatečně pokryt okolními obcemi). Určitě ale v území chybí zubaři, odborníci / řemeslníci.

2.2.4 CHARAKTER LEK NA ÚZEMÍ DSO

Více než 60 % všech subjektů v celém SOHL náleží do sektoru služeb Z toho se nejčastěji jedná o odvětví velkoobchodu a maloobchodu, profesní, vědecké a technické činnosti a ubytování, stravování a pohostinství. Ekonomické subjekty z průmyslu a stavebnictví jsou evidovány v 30 % a ze zemědělství, lesnictví a rybolovu v 8,8 %. Vyšší podíl zemědělských subjektů na území Svazku je dán především oborem lesnictví.

Zajímavé je také zmínit, že na území SOHL se nachází Svazek Krkonoše, který se snaží spojovat pracovníky a aktéry cestovního ruchu v různých odvětvích. Svazek směřuje k všestranné podpoře předpokladů pro plnohodnotný život obyvatel Krkonoš. Zvláštní pozornost je věnována např. rozvoji cestovního ruchu, jako jednomu z pilířů místní ekonomické stability, který má i mimořádnou perspektivu. Svazek se soustředí především na řešení souvisejících problémů, které mají celokrkonoský dosah.

Kromě přínosů cestovního ruchu pro ekonomiku regionu i příjmy veřejných rozpočtů je tento sektor v regionu zásadní zejména pro zaměstnanost i pro rozvoj jednotlivých obcí. Pro mnoho obcí je sektor cestovního ruchu jediným odvětvím s potenciálem tvorby pracovních míst či s rozvojovým potenciálem. Cestovní ruch oživuje i periferní a dopravně odlehlá sídla, jejichž obyvatelé mohou na návštěvnosti území profitovat, nalézt pracovní uplatnění v místních zařízeních cestovního ruchu či využívat služby, které se v sídle udrží jen díky



Obr. 9: Vývoj podílu nezaměstnaných osob (%) ve Svazku obcí Horní Labe, okrese Trutnov, Královéhradeckém kraji a ČR v letech 2014 až 2020 (vždy k 31. 12.)
Pramen: Ministerstvo práce a sociálních věcí ČR (2015–2021): Statistiky o trhu práce

tržeb následně vyvolaných útratou návštěvníků horských středisek – např. tržeb dodavatelů zboží a služeb pro hotely, restaurace a skiareály, při započtení tržeb z dopravy návštěvníků do destinace apod.

Nejvíce ekonomických subjektů se nachází v populačně největších obcích Vrchlabí (49 %), Hostinné (10 % všech subjektů svazku), Lánov (7 %) a Rudník (6 %). Na území těchto čtyř obcí tak působí více než 70 % všech subjektů svazku. Z dlouhodobého hlediska počet ekonomických subjektů se zjištěnou aktivitou na území Svazku mírně narůstá.

Ekonomickou situaci svazku také charakterizuje počet zaměstnanců v obcích, který uvádí Ministerstvo financí ČR. Jedná se o počet zaměstnanců, kteří přímo na území obcí vykonávají svou pracovní činnost (v podstatě o počet obsazených pracovních míst). Pozitivní je rozhodně skutečnost, že tato hodnota ve svazku v čase narůstá.

Čtyři pětiny všech ekonomických subjektů se zjištěnou aktivitou tvoří podniky fyzických osob (80 %), zatímco na podniky právnických osob připadá jen zbývající jedna pětina ekonomických subjektů (20 %). Nejvíce podniků právnických i fyzických osob sídlí v obci Vrchlabí a Hostinné.

Za pracovní centra Svazku lze považovat 3 obce – Vrchlábí, Hostinné a Rudník. Naopak další 4 obce neevidovaly na svém území ani 50 zaměstnanců (Čermná, Dolní Olešnice, Klášterská Lhota a Horní Olešnice).

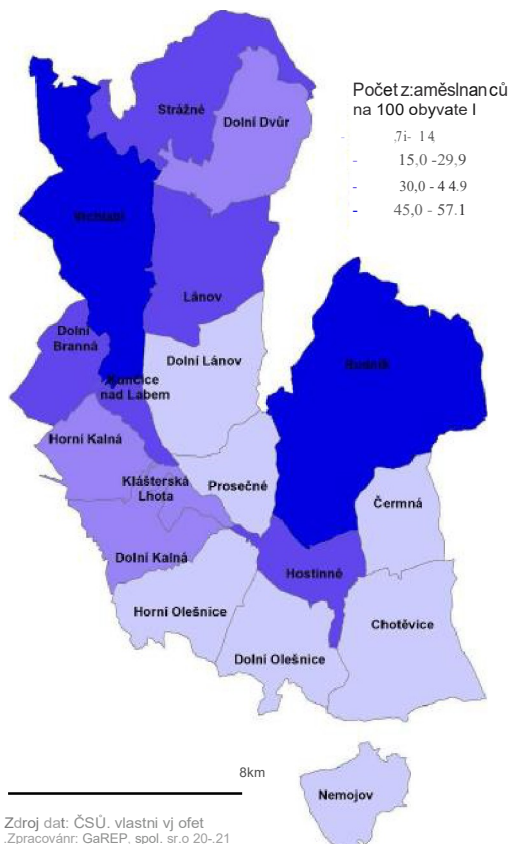
Lokální trh práce je samozřejmě za prvé ovlivněný aktuální ekonomickou situací v širším regionu, ve státě i světovém hospodářství (zejména v EU). Za druhé je pak patrný vliv polohy, kdy Svazek leží spíše v periferní poloze (při hranicích s Polskem) a podhůří Krkonoš.

Počet uchazečů o zaměstnání, např. na konci roku 2020, který evidoval Úřad práce ČR, činil celkem 491 osob, což odpovídalo podílu nezaměstnaných osob ve výši 2,5 %. Tato hodnota nezaměstnanosti byla podprůměrná jak při srovnání s trutnovským okresem (3,4 %) tak i při komparaci s průměrem Královéhradeckého kraje (3,1 %) a ČR (4,0 %). Na úrovni obcí panovala nejhorší situace nezaměstnanosti v obcích Klášterská Lhota, Prosečné a Hostinné, kde nezaměstnanost překračovala hranici 3,0 %. Naopak v případě obcí Horní Kalná a Dolní Lánov nepřesáhla ani hodnotu 1,5 %. Příznivá situace v otázce nezaměstnanosti na území Svazku obcí Horní Labe vzhledem k okresnímu, krajskému i celorepublikovému průměru je dlouhodobou záležitostí. Na území SOHL má aktuálně sídlo 6 velkých podniků a dalších 26 středních podniků. Konkrétně se jedná o vrchlabský závod společnosti ŠKODA AUTO, který by v poslední době zmodernizován a přeměněn na producenta komponentů pro automobilový průmysl, za druhé o společnost ARGO-HYTOS, vrchlabského výrobce techniky hydraulických systémů, a za třetí se jedná o firmu AKWEL RUDNIK CZECH REPUBLIC, která v Rudníku produkuje chladiče a palivové hadice pro automobilový průmysl. Následuje firma Kablo Vrchlábí, která se soustředí na výrobu kabelů pro automobilový průmysl. Ve Vrchlábí sídlí také Správa Krkonošského národního parku a působí Nemocnice Vrchlábí (i když sídlo má toto zdravotnické zařízení oficiálně v Praze). Z celkové struktury LEK vyplývají jistá rizika do budoucna, a to, např. zrušení pobočky ŠKODA AUTO ve Vrchlábí (největší zaměstnavatel na území – lidé by přišli o zaměstnání, menší firmy o „suport“). Dalším rizikem, (především pro obce „žijící z cestovního ruchu“) je pandemie covid-19 nebo také kůrovcová kalamita (vliv na lesní hospodářství).

Slabou stránkou naší LEK je např. nedostatek řemeslníků v území, tady vidíme do budoucna příležitost v propojení školství s LEK (s touto myšlenkou např. pracuje město Hostinné ve svém Programu rozvoje města, který klade důraz na interakci podnikatelského sektoru města s jednotlivými subjekty středního vzdělávání – smyslem je pak propojit potřeby zaměstnavatelů s učebními plány jednotlivých škol, s cílem zaměstnat absolventy škol v regionu („vychovat si je a udržet si je“ – jedná se např. o truhlářské, zednické, dřevařské, sociální obory atd.). Silnou stránkou (který navazuje na toto téma) je, že na území ORP Vrchlábí realizujeme jako SOHL projekt MAP. MAP – Místní akční plán pro SO ORP Vrchlábí III je prioritně zaměřen na rozvoj kvalitního a inkluzivního vzdělávání dětí a žáků do 15 let. Zahrnuje oblast včasné péče, předškolního a základního, zájmového a neformálního vzdělávání. MAP je výsledkem spolupráce partnerů v území, stanovuje priority a jednotlivé kroky, které jsou nutné k dosažení cílů vzdělávací politiky v území, a to na základě místní potřeby a naléhavosti podloženými reálnými daty a analýzami z území).

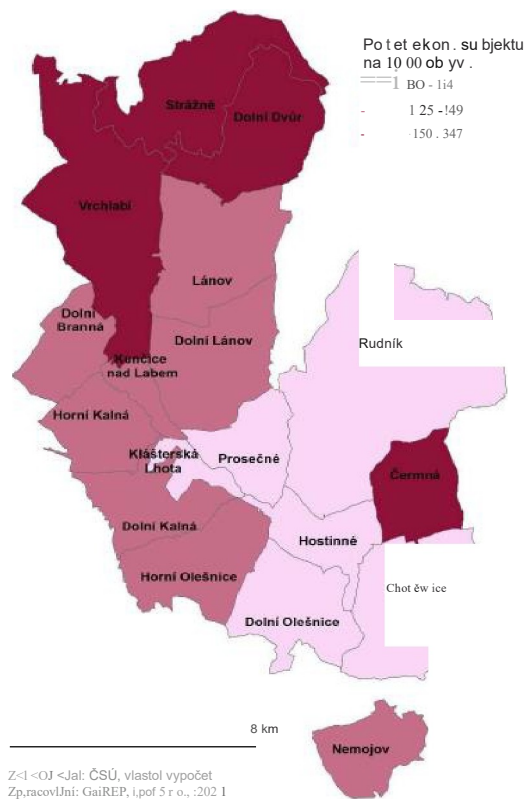
SVAZEK OBCÍ HORNÍ LABE

Počet zaměstnanců na 100 obyvatel k 31.12. 2019



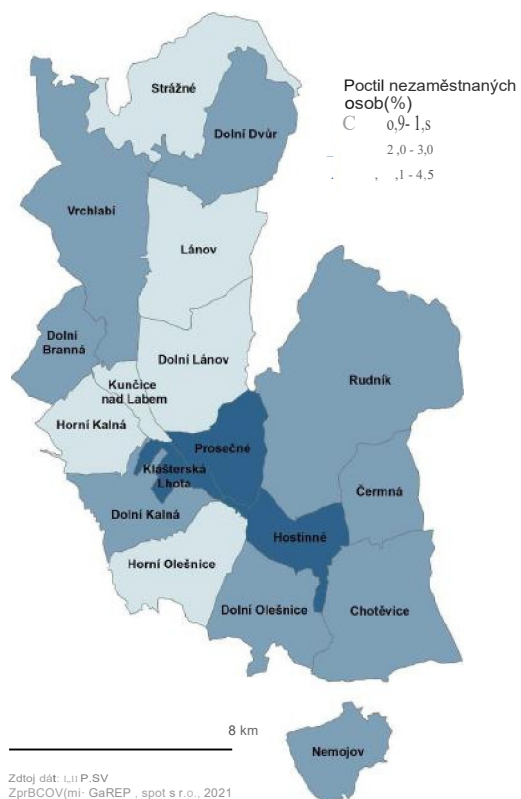
SVAZEK OBCÍ HORNÍ LABE

Podnikatelská aktivita k 31. 12. 2020



SVAZEK OBCÍ HORNÍ LABE

Podíl nezaměstnaných osob k 31. 12. 2020



SVAZEK OBCÍ HORNÍ LABE

Dlouhodobě nezaměstnaní k 31.12.2020



2.3 LEK NA ÚZEMÍ DSO A MOŽNOSTI JEJÍHO ROZVOJE – SHRNUJÍCÍ SWOT

Níže uvedená tabulka shrnuje SWOT charakteristiky LEK v DSO:

Tabulka 5: Charakter a možnosti rozvoje naší LEK – SWOT

Silné stránky	Slabé stránky
<ul style="list-style-type: none"> • Různorodost LEK v území • Dostačující infrastruktura, občanská vybavenost a dobrá dopravní dostupnost • Dostupnost sociálních služeb • Technická infrastruktura je ve většině obcí v dobrém stavu • Přítomnost středního školství zvyšuje každodenní přítomnost mladých lidí v území (Vrchlabí, Hostinné) • Dostupnost předškolního a školního vzdělávání • Zájem (uvědomění) pracovat s LEK na našem území • Obce ležící v KRNAP – lepší podmínky k získání dotací • Spolupráce v rámci DSO i MAS 	<ul style="list-style-type: none"> • Charakter obcí (sám o sobě – obce musí přihlížet k veřejnému zájmu, zájmy se mění se zastupitelstvem apod.) • Absence větších podnikatelů • Neexistence průmyslových ploch k tomu, aby se v obci usídlila např. velká firma (charakter území spíše přispívá k možnostem bydlení) • Nízká úroveň stravovacích služeb (Hostinné) • Chybí odborníci / řemeslníci (celé území SOHL) Obce spadající do KRNAP – nemožnost rozšíření se (Dolní Dvůr, Lánov, Rudník, Strážné, Vrchlabí) V některých obcích nejsou velké pracovní příležitosti (Prosečné, Čermná Horní Olešnice, Dolní Olešnice – jedná se o menší obce), kdy obyvatelé za prací dojíždí (plusem je dobrá dojezdová vzdálenost do větších měst, kde jsou vel. zaměstnavatelé – Vrchlabí, Rudník, Hostinné)
Příležitosti	Hrozby
<ul style="list-style-type: none"> • Nabídka pozemků pro RD (Chotěvice, Hostinné, Dolní Lánov, Kunčice nad Labem) • Zaměření se na modrozelenou ekonomiku • Efektivní a maximální využití již daných prostor k podnikání a malovýrobě • Budovaná Labská cyklostezka • Blízkost přírody (přehrada Les Království) • Dostavba dálnice D11 Trutnov – státní hranice ČR/Polsko • Propojení školství a LEK – vychovat si a udržet dostatek kvalitní pracovní síly v území • Provozování koupaliště či autokempu • Zřízení domova pro seniory, pečovatelských bytů apod. • Provozování obchodu s potravinami • Využívání dotačních titulů V podhorských obcích rozvoj turismu – zvýšení ekonomické činnosti a zvýšení kvality nabízených služeb dané zvýšením odběratelů 	<ul style="list-style-type: none"> • Záplavy a deště • Ukončení výroby ve firmách (ztráta zaměstnání pro občany) • Neaktivita místních podnikatelů • Zastaralý vodovod, nízká kapacita ČOV, ale i nedostatečné odkanalizování v obcích • Globální faktory – pandemická či ekonomická krize, následky války • Nekontrolované zvyšování cen za energie a pohonné hmoty • Neexistence či úbytek dalších větších zaměstnavatelů (kdyby byla např. zrušena pobočka Škoda Auto a.s. ve Vrchlabí – nebude v obcích takový zájem o bydlení) • Úbytek obyvatel v produktivním věku a vzdělaných lidí, kdy např. studenti zůstávají ve velkých městech, kde studovali – větší nabídka pracovních nabídek • Nedostatek odborných pracovníků (celé území SOHL)

<ul style="list-style-type: none"> • Spolupráce v rámci DSO i MAS • Hostinné – využití brownfieldů k bydlení, podnikání) • Potenciál rozvoje obce Dolní Olešnice – soukromý investor koupil v obci pozemky, na kterých plánuje výstavbu cca 6 RD • Kunčice nad Labem – dostatek ploch pro podnikání a malovýrobu (silnou stránkou je i blízkost železnice) • Dolní Lánov – pozemky k výstavbě RD či volné prostory pro zbudování bytových jednotek. 	
--	--

3 OBCE V NAŠEM DSO A JEJÍCH APARÁT PRO PLÁNOVÁNÍ A KOORDINOVÁNÍ ROZVOJE LEK

3.1 CHARAKTER OBCÍ V NAŠEM DSO A JEJICH APARÁTU PRO POTŘEBY KOORDINACE ROZVOJE LEK

Charakter obcí v našem DSO můžeme shrnout níže uvedenými tabulkami:

Tabulka 6: Charakter obcí v našem DSO (údaje se týkají 12 analyzovaných obcí)

	Počet obcí v DSO
Obce se základním rozsahem státní správy:	11
Obce s pověřeným obecním úřadem:	1
Obce s rozšířenou působností:	
Z toho	
- obcí, které vykonávají matriční agendu:	1
- obcí, které vykonávaly v roce 2021 agendu stavebního úřadu:	1
V obcích v DSO neuvolněných starostů:	3
Počet zaměstnanců celkem:	cca 70 zaměstnanců
Jaké poradní orgány mají obce pro podporu LEK?	obce nemají přímo poradní orgány, které se zaměřují na podporu LEK

Rozvojové možnosti obcí svazku jsou vedle faktické situace v jednotlivých tematických oblastech ovlivňovány nejen správními charakteristikami obcí, užívanými nástroji řízení rozvoje, ale i jejich administrativními kapacitami.

Základním podkladem pro plánování např. společných činností svazku (které by mohly mít vliv na LEK) mohou být rozvojové dokumenty jednotlivých obcí, v nichž by měly mít obce vyjasněny své představy o rozvoji. Tyto představy mohou být následně konfrontovány na úrovni svazku a posloužit tak k formulování společných zájmů, činností, projektů apod. Obce DSO vyvíjí snahu podporovat LEK i její rozvoj také prostřednictvím zastupitelů. Míra jejich aktivity je však ve většině obcí velmi nízká a většinou zastupitelé s vlastními podněty nepřichází. Do budoucna můžeme hovořit o změně ve smýšlení zastupitelstva v případě, že dojde ke změně jejich členů v návaznosti na volby 2022.

Z hlediska vývoje přístupu obcí k podpoře a koordinaci LEK nedošlo a nedochází k významnějším změnám. Většina obcí také nemá ve svých rozpočtech velký prostor pro podporu LEK – ve SOHL se jedná o menší obce, které mají jiné priority (jako je např. VaK, chodníky, cyklostezky atd.).

3.2 DOSAVADNÍ PODPORA LEK ZE STRANY OBCÍ V DSO

3.2.1 KOMUNIKACE S KLÍČOVÝMI AKTÉRY OHLEDNĚ LEK A JEJÍ PODPORY

Aktivní komunikace o možnostech rozvoje LEK probíhá na území DSO především s podnikatelskými subjekty – zde nejčastěji probíhá komunikace v případě, že vyvstane nějaká potřeba ze strany obce či ze strany podnikatele. Pro tuto komunikaci je nejčastěji využívána telefonická, emailová komunikace či poštovní komunikace. V některých případech dochází i k tzv. kulatým stolům. Další komunikace a podpora ze stran obcí probíhá prostřednictvím zpravodaje a webových stránek (zveřejnění kontaktů či inzerátů / seznam podnikatelů). Dále probíhá aktivní komunikace s neziskovými organizacemi, okolními obcemi (např. setkání starostů – výkonné rady SOHL) a s krajem.

Ke komunikaci využívají členské obce především níže uvedené nástroje:

- osobní jednání,
- telefonická komunikace a emailová komunikace,
- webové stránky,
- rozhlas či zpravodaj,
- Facebook, kabelová televize nebo SMS,
- setkání starostů,
- sdílení dobré praxe,
- jednání orgánů MAS/DSO,
- „kulaté stoly“.

Jiné nástroje nejsou většinou využívány – z důvodu omezení v rámci personálních kapacit obcí.

DSO, v rámci projektu CSS, zpracovalo seznam podnikatelů a volných prostor k podnikání. S tímto dokumentem se však nějak výrazně nepracuje a není pravidelně aktualizován.

Co se týká vyhodnocování služeb z hlediska potřeb, není tak na území pravidelně vyhodnocováno, pokud k tomu není dán nějaký podnět. Lze se na to ale dívat 2 směry – buď je v obcích uspokojivá nabídka služeb nebo není. Obecně lze však říci, že co není zajištěno, tak je ve vedlejší obci nebo v blízkém okolí, nejdál pak ve větších městech jako je Vrchlabí či Hostinné. V krajních případech, kdy je v obcích zaznamenán nějaký nedostatek, je často využívaným komunikačním nástrojem jednání s občany v rámci společenských akcí. Pokud jsou s něčím obyvatelé opravdu nespokojeni, často se tato informace k vedení města (nějakým způsobem) vždy dostane. Vedení obce je proto vždy dostatečně informováno i bez pravidelného vyhodnocování. Co se týká sociálních služeb, na území ORP Vrchlabí existuje pozice koordinátorky SS, která se občas účastní setkání starostů a informuje je o aktuální situaci v sociální oblasti (starostové se na ni mohou také obracet).

3.2.2 VYUŽITÍ NEMOVITÉHO MAJETKU OBCÍ K PODPOŘE LEK

Obce využívají svůj nemovitý majetek k podpoře LEK především formou pronájmu bytových prostor a nebytových prostor či obecních pozemků nebo také formou výpůjčky. 58 % z analyzovaných obcí nabízí podnikatelům k pronájmu volné nemovitosti.

Pozemky obcí jsou často využívány jako sběrná místa, veřejná prostranství, parkoviště, sportoviště, kulturní domy, hřiště, hřbitovy atd.

Budovy a prostory jsou obcemi využívány pro činnosti úřadů, pro činnost spolků nebo sdružení, pro zajištění služeb občanské vybavenosti a komerčních služeb, k soukromým aktivitám občanů či k volnočasovému využití.

Některé obce mohou podpořit LEK tím, že disponují majetkem, který pronajímají – Nemojov pronajímá hospodu soukromníkům za 1 Kč, Chotěvice provozují obecní hospodu a také pronajímají bytové i nebytové prostory. Dále můžeme hovořit o pronájmu obecních pozemků (Dolní Branná, Dolní Kalná, Dolní Lánov). Například ale obec Horní Kalná v současné době nedisponuje majetkem, který by mohla pronajímat.

3.2.3 VYUŽITÍ FINANČNÍCH NÁSTROJŮ K PODPOŘE LEK

Většina obcí ve svých rozpočtech přímo nevymezuje prostor pro podporu LEK, obce nemají aktuálně finanční ani personální kapacity. Např. pro realizaci větších projektů (zaměřených na LEK) by obce potřebovaly finanční prostředky z dotačních programů (od toho se pak odvíjí, zda se budou dané aktivity realizovat).

75 % obcí v posledních 3 letech využilo možnost snížit podnikatelům nájemné a v 8 % místní poplatky. Také některé obce snížily nájem u nebytových prostor, či finančně podpořily prodejny / pošty tím, že odpustily nájem nebo chtěly za nájem 1 Kč.

Obce nemají vytvořen žádný systém s finanční podporou podnikatelů jako jsou např. dotační programy pro podnikatele či lokální měna. Obce se ale snaží využívat a podporovat místní podnikatele nepřímo, např. jsou oslovováni pro zajištění občerstvení pro potřeby obce nebo pro výzdobu obce květinami apod.

3.2.4 SPOLEČNÉ PROJEKTY OBCÍ S PODNIKATELI, NEZISKOVÝMI ORGANIZACEMI A OBČANY

Obce DSO využívají spíše pro spolupráci s neziskovými organizacemi pouze měkké a malé projekty, jako je např.: obce pořádají kulturní (společenské) akce, kam jsou i v některých případech pozváni lokální podnikatelé k prezenci a prodeji svých produktů, dále se jedná např. o spolupráci se spolky a sdruženími atd.

Aktuálně nejaktivnější z analyzovaných obcí je ve společných projektech (veřejný a soukromý sektor) město Hostinné. Jedná se o PPP projekt – Domov pro seniory v Hostinném. Za posledních deset let vzrostl počet seniorů v České republice a půl milionu a lidí ve věkové skupině 65+ jsou už dva miliony. Potřebu reagovat na tento trend si v Hostinném uvědomují, proto se do finální fáze příprav dostal projekt Domov pro seniory. Ten je do jisté míry výjimečný, protože počítá s využitím koncesního řízení, které propojuje několik obvykle oddělených fází – projektovou přípravu, rekonstrukci objektu, provoz, údržbu i financování. Hlavním cílem je motivace dodavatele k dlouhodobé udržitelnosti projektu a úspoře celkových nákladů. V konkrétních podmínkách Hostinného jde o rekonstrukci nevyužívaného a chátrajícího objektu bývalé školy v ulici Sluneční. Budova i do budoucna zůstane v majetku města, očekávaná kapacita je 56 lůžek, z toho dvě desítky budou rezervovány pro zdejší občany. Výše investice činí 47 milionů korun a po rekonstrukci by měl smluvní vztah zaručit provoz na 30 let.

Na území SOHL (jak už bylo zmíněno), funguje MAS Krkonoše, která se zaměřuje na spolupráci mezi veřejným sektorem a soukromým sektorem (např. setkání „NA KAFE s výrobcí, řemeslníky, podnikateli a veřejnou správou – viz odkaz: https://www.maskrkonoze.cz/newsdetail/mas-krkonoše--spoluprace-mezi-verejnym-a-soukromym-sektorem_164).

3.2.5 SLUŽBY OBCÍ PRO PODNIKATELE, ZOHLEDNĚNÍ MÍSTNÍCH PODNIKATELŮ VE VEŘEJNÝCH ZAKÁZKÁCH APOD.

Podnikatelé mohou inzerovat své služby v rámci zpravodajů nebo na webových stránkách obcí.

Např. město Vrchlabí na svých stránkách zveřejňuje přehled uveřejněných veřejných zakázek, jejichž je i zadavatelem. Např. městy Černý Důl zveřejňuje na svých stránkách aktuální výzvy k podání nabídek VZ.

Přibližně 70 % z analyzovaných obcí využívají podnikatele z vlastního území či okolí při zadávání VZMR, a to vždy v souladu se zákonem č. 134/2016 Sb. o zadávání veřejných zakázek a v případech, kdy to zákon a interní směrnice umožňují.

3.2.6 PODNIKATELSKÁ ČINNOST OBCÍ V DSO

50 % z analyzovaných obcí realizuje svoji vlastní podnikatelskou činnost v bytové a nebytové oblasti, lesnictví, VaK, ubytování apod. Obce, které pronajímají byty v rámci bytových domů či menších obecních budov, získávají příjem z nájmu. Další příjem mívají obce z pronájmů nebytových prostor podnikatelům, pozemků pro zemědělské účely, společenských sálů, parkoviště či kulturního areálu a složek technické infrastruktury (vodovody, kanalizace). Např. Hostinné a Chotěvice provádí hospodářskou činnost v oblasti lesního hospodářství. Cílem hospodaření je těžba dřeva.

3.2.7 MEZIOBECNÍ SPOLUPRÁCE (DSO, MAS)

Některé členské obce SOHL jsou členy i dalších uskupení v podobě svazků a místních akčních skupin. Dominantní místní akční skupinou je MAS Krkonoše. Do okrajové části mikroregionu zasahuje i MAS Království – Jestřebí hory, jedna obec patří pod MAS Královédvorský. Díky MAS disponují obce kromě uplatňování principů komunitně vedeného místního rozvoje rozšířenými možnostmi čerpání dotací z Evropské unie. Z mikroregionů patří k dominantním tzv. „velký svazek“ - Krkonoše – Svazek měst a obcí. Řada obcí spadá pod celostátní SMO ČR (viz tabulka v příloze č.1). Příklad aktivit DSO či MAS, které jsou klíčové pro podporu LEK: „Cyklomanažeři 2022 – SOHL“; Strojové vybavení farmy, traktorový přívės, modernizace farmy (MAS Krkonoše); NA KAFE s výrobci, řemeslníky, podnikateli a veřejnou správou (MAS Krkonoše) atd.

Tabulka 7: Meziobecní spolupráce obcí k podpoře LEK a zapojení obcí do DSO

Meziobecní spolupráce obcí a zapojení obcí do DSO	
Meziobecní spolupráce obcí k podpoře LEK (za posledních 5 let)	
Centrum společných služeb	Pokračování projektu (prodloužením) „Posilování administrativní kapacity obcí na bázi meziobecní spolupráce“ známý hlavně jako „Centra společných služeb“ (CSS). Prodloužení projektu bylo směřováno do oblastí: „Běžné denní sociální potřeby obyvatel v obcích DSO“ a „Ověření aktuálních koncepčních záměrů v oblasti meziobecní spolupráce a veřejnoprávní smlouvy“.
SOHL – Přemýšlíme strategicky	Projekt, který zajistil zpracování potřebných strategických dokumentů pro členské obce DSO i pro SOHL jako takový. Dále studií proveditelnosti konkrétních projektů, generelů zeleně a pasportů majetku. Cílem projektu je posílení strategického řízení subjektů v území, optimalizace procesů a postupů ve veřejné správě. Projekt počítá se vzdělávacími aktivitami, jejichž cílem je profesionalizace veřejné správy prostřednictvím zvyšování znalostí a dovedností jejich pracovníků.
OLEK – Zefektivnění služeb veřejné správy v oblasti lokální ekonomiky a rozvoje území	Aktuálně obce realizují ve spolupráci s dalšími obcemi projekt LEK, který je klíčový pro podporu LEK. Cílem projektu je vytvoření strategického dokumentu zaměřeného na LEK území, sdílení dobré praxe mezi jinými DSO a zahraničními obcemi.

Zapojení obcí do DSO	
DSO/MAS <i>(Členství ve svazcích a MAS – viz příloha č.1)</i>	Zaměření činnosti svazku
Svazek obcí Horní Labe	<p>Impulem pro vznik bylo společné prosazování zájmů členských obcí, zejména pak budování infrastruktury, rozvíjení cestovního ruchu, cykloturistiky, podnikání, řešení úkolů z oblasti školství, zdravotnictví, kultury, veřejné zeleně a veřejného osvětlení, zlepšování dopravní obslužnosti daného území, také zahraniční spolupráce, a především realizace společných rozvojových projektů obcí podél řeky Labe.</p> <p>SOHL nabízí (a obce využívají) např. poradenskou a právní činnost, zpracování žádostí o dotaci KHK/MAS/MMR či z jiných zdrojů (vč. administrace). Dále se jedná o zpracování VZ či ostatní služby dle dohody.</p> <p>SOHL se podařilo na základě žádosti o individuální dotaci KHK získat v roce 2022 350.000 Kč na mzdové výdaje pro manažerku a odborného pracovníka SOHL – „Cyklomanažeři 2022“. Cílem je postupně zmapovat v jakém stavu jsou cyklostezky na území SOHL, zrevidovat trasy, shromáždit veškerá data a materiály – vize je taková, že by se rozšířila tato činnost do Východních Krkonoš (spolupráce se Svazkem obcí Východní Krkonoše a svazkem měst a obcí – Krkonoše) a celé území jednotně zastoupit v rámci cyklotras – „posouvat“ informace na kraj tak, aby realizace cyklotras byla více koordinovaná. Potřeba řešit společně – Kdo bude cyklotrasy udržovat? Kdo bude mít cyklotrasy v majetku? Neexistuje žádná metodika, která by odpovídala na tyto otázky – každý kraj to řeší podle sebe. Téma cyklostezek je tedy pro SOHL aktuálně prioritou.</p> <p>SOHL je také realizátor projektu MAP (aktuálně MAP III).</p>
Krkonoše – Svazek měst a obcí	<p>Krkonoše – svazek měst a obcí směřuje v intencích svých stanov a Programu rozvoje cestovního ruchu k všestranné podpoře předpokladů pro plnohodnotný život obyvatel Krkonoš. Zvláštní pozornost je věnována rozvoji cestovního ruchu, jako jednomu z pilířů místní ekonomické stability, který má i mimořádnou perspektivu. Svazek se soustředí především na řešení souvisejících problémů, které mají celokrkonoský dosah. Pracovní tým tvoří vedení členských měst a obcí a interní i externí pracovníci Svazku. Společně vedou, vytváří, koordinují a pečují o celokrkonoské projekty, společnou propagaci a rozvoj cestovního ruchu v turistickém regionu.</p> <p>Hlavní činností Svazku měst a obcí Krkonoše je uvádět do života projekty na podporu cestovního ruchu v turistickém regionu a zajištění jejich financování.</p>

Společenství obcí podkrkonoší	<p>Předmětem činnosti Společenství je maximálně využívat všech pozitivních faktorů k hospodářskému, sociálnímu a kulturnímu rozvoji venkovského prostoru, s ohledem na zachování kulturního a přírodního dědictví zájmového území Společenství. Jedná se zejména o tyto činnosti: koordinovat regionální rozvojové aktivity a projekty; hledat různé zdroje finančních prostředků, které by sloužily rozvoji mikroregionu; vydávat regionální publikace, všestranně propagovat mikroregion a jeho potenciál domácím i zahraničním partnerům; podporovat rozvoj přiměřeného cestovního ruchu; zprostředkovávat poradenské služby jednotlivým členským obcím se zaměřením na obnovu venkova a regionální rozvoj a zprostředkovávat rozvoj občanské společnosti a všechny legitimní formy účasti obyvatelstva na řešení problémů věcí veřejných.</p>
SMO ČR	<p>Svaz je partnerem pro vládní i parlamentní politickou reprezentaci. Podílí se na přípravě a tvorbě návrhů legislativních opatření v oblastech týkajících se kompetencí obcí. Od roku 2004 je Svaz povinným připomínkovým místem, od roku 2005 pak pravidelně minimálně jednou ročně jedná s vládou na základě podepsané Dohody o spolupráci. Dílčí dohody byly postupně podepsány také se stěžejními rezorty.</p> <p>Činnost Svazu je založena především na aktivitě starostů, primátorů a zastupitelů, kteří se nad rámec povinností ve svém městě či obci věnují i obecným problémům samosprávy. Jejich aktivity pak koordinují a rozhodnutí orgánů Svazu vykonávají zaměstnanci svazové kanceláře.</p> <p>Hlavní cíle Svazu: prosazovat společné zájmy obcí a měst ČR všech velikostních kategorií a vytvářet příznivé podmínky k jejich rozvoji; podílet se na přípravě právních předpisů a dalších opatření vztahujících se k místní samosprávě; upozorňovat vládu, Parlament i mezinárodní instituce včas na to, jaký dopad mohou mít jimi připravovaná opatření na fungování obcí; posilovat ekonomickou samostatnost měst a obcí; informovat a vzdělávat zastupitele i pracovníky místních samospráv a napomáhat městům a obcím při čerpání dotací z Evropské unie i z národních zdrojů.</p>
SMS ČR	<p>Sdružení místních samospráv ČR je nevládní apolitickou organizací s celostátní působností, která sdružuje a hájí zájmy obcí a měst v ČR. Ze širokého spektra aktivit ve prospěch samospráv lze zmínit především prosazování spravedlivého dělení daňových výnosů mezi obce a města v ČR (rozpočtové určení daní). Agenda SMS ČR dnes zahrnuje připomínkování nejruznějších legislativních návrhů, prezentace a prosazování potřeb menších obcí a měst, hájení zájmů venkova a jeho obyvatel a spolupráce v boji proti korupci ve veřejné správě. SMS ČR je silným partnerem vlády, parlamentu i krajů v ČR.</p>
Euroregion Glacensis	<p>Hlavním cílem tohoto sdružení je rozvoj spolupráce obou částí euroregionu na základě Evropské charty přeshraničních regionů.</p>

	<p>Koordinace v podobě doporučení a námětů hospodářského, sociálního a kulturního rozvoje dotčeného území a jejich vzájemnost k programům, které připravují a realizují příslušné orgány příhraničního regionu v Polské republice a České republice.</p> <p>Jedná se o podporu rozvoje zejména v těchto oblastech činnosti: územní plánování; spolupráce v oblasti hospodářství a obchodu; zachování a zlepšování životního prostředí; výstavba a přizpůsobení infrastruktury přesahující státní hranice; spolupráce při předcházení vzniku, průběhu a odstraňování důsledků přírodních katastrof a živelných pohrom; rozvoj turistiky a zřizování nových hraničních přechodů; spolupráce v oblasti školství, kultury a sportu a spolupráce v humanitární a sociální oblasti.</p>
SHS ČMS (Sdružení historických sídel Čech, Moravy a Slezka)	<p>Činnost Sdružení se ve všech aspektech soustřeďuje na uchování, ochranu a trvalou využitelnost našeho kulturního dědictví. K dosažení tohoto cíle, a tím i naplnění účelu existence, SHS ČMS zejména: popularizuje, zveřejňuje a propaguje význam, souvislosti a problémy kulturního dědictví; pořádá veřejnosti přístupné výstavy, odborné semináře, konference apod.; uplatňuje specifické problémy historických sídel při úpravě či tvorbě právních norem; spolupracuje s organizacemi a institucemi s posláním shodným s cíli SHS ČMS, které působí v České republice i v zahraničí.</p> <p>Mezi nejvýznamnější činnosti a aktivity Sdružení patří péče společně s Ministerstvem kultury a Ministerstvem pro místní rozvoj o Program regenerace městských památkových rezervací a městských památkových zón (dotační titul MK, vícezdrojové financování). I na základě tohoto Programu probíhá pravidelná a úspěšná regenerace památkově chráněných území našich měst a obcí.</p>
MAS Krkonoše	<p>Snahou MAS Krkonoše je zrealizovat nejen projekty z programových rámců OPZ, PRV a IROP, ale také projekty z dalších zdrojů, které mají rysy integrace a inovativnosti. Příkladem využití obcemi je získání finančních prostředků z IROP (pro MŠ, ZŠ) na dovybavení a modernizaci odborných učeben a vybudování cvičné kuchyně či na zařízení a vybavení vnitřní a venkovní multifunkční učebny nebo z PRV – získání finančních prostředků pro místní podnikatele, např. na strojové vybavení farmy, na traktorový přívěs či na modernizaci farmy atd.</p>
MAS Království – Jestřebí hory	<p>MAS spolupracuje na rozvoji venkova, zemědělství a při získávání finanční podpory z EU a z národních programů, pro svůj region využívá metodu LEADER. Příkladem využití programu LEADER: Stavební úpravy a přístavba objektu zázemí Mysliveckého sdružení Chotěvice. Realizací projektu, který byl podpořený z dotačního programu LEADER, dostaly neziskové organizace v obci Chotěvice, a především Myslivecké sdružení Svata Kateřina Chotěvice možnost využívat kvalitní zázemí pro svoji činnost. Došlo zejména k odizolování starého objektu, k vytvoření nových okenních otvorů a k omítnutí stávajícího stropu z OSB desek a k nahrazení staré střešní krytiny za nové velkoformátové plechové šablony a k zateplení obvodového zdiva. Dále byla projektem řešena přístavba, která zvětšila hlavní užitný prostor objektu.</p>

MAS Královedvorsk	Cílem MAS Královedvorsk je zlepšení kvality života obyvatel na venkově, propojování místních aktérů, získávání a rozdělování dotačních prostředků i podpora turistického ruchu v regionu.
<p><i>Přínosy členství: sdílené dobré (špatné) praxe, kulaté stoly a workshopy, finanční prostředky z MAS, společné řešení různých problematických oblastí, meziobecní spolupráce, tvorba dokumentů, odborné a právnické poradenství, zapojení do projektů (SMO ČR), spolupráce, pomoc s žádostmi o dotaci atd. (činnosti viz výše).</i></p> <p>Některé členské obce SOHL jsou členy i dalších uskupení v podobě svazků a místních akčních skupin. Dominantní místní akční skupinou je MAS Krkonoše. Do okrajové části svazku zasahuje i MAS Království – Jestřebí hory, jedna obec patří pod MAS Královedvorsk. Díky MAS disponují obce kromě uplatňování principů komunitně vedeného místního rozvoje rozšířenými možnostmi čerpání dotací z Evropské unie. Ze svazků patří k dominantním tzv. „velký svazek“ – Krkonoše – Svazek měst a obcí. Řada obcí spadá pod celostátní SMO ČR. Členové SOHL jsou současně členem jiných DSO (jak bylo zmíněno výše) – 4 obce (Společenství obcí podkrokonoší), 10 obcí (Krkonoše – Svazek měst a obcí), SMO ČR 12 obcí, SMS ŠR 3 obce, Euroregion Glacensis 3 obce a 1 obec ve Družení historických sídel Čech, Moravy a Slezka.</p>	

3.2.8 VYUŽITÍ STRATEGICKÉHO PLÁNOVÁNÍ A ŘÍZENÍ K PODPOŘE LEK

Většina obcí má zpracovanou strategii, nebo si ji zrovna nechává zpracovat.

Např. město Hostinné má zpracovaný Program rozvoje města Hostinné 2016-2022. V klíčové oblasti rozvoje podnikání a zaměstnanosti má město za cíl podpořit podnikatelské aktivity a zaměstnanost, jednalo by se o podporu propojení potřeb zaměstnavatelů s nabídkou školních učebních oborů, podporu aktivit vedoucí ke zvýšení kvalifikace uchazečů o zaměstnání či zajištění inzerci volných pracovních míst prostřednictvím informačního centra.

Město Vrchlabí má zpracovaný Program rozvoje města Vrchlabí 2020-2025. V klíčové oblasti zaměstnanost a ekonomika má město za cíl podpořit ekonomické subjekty na území města přípravou komerčně průmyslové zóny Lánovská.

V rámci projektu „Přemýšlíme strategicky“ bylo pro členské obce i pro SOHL zajištěno zpracování potřebných strategických dokumentů. Dále studií proveditelnosti konkrétních projektů, generelů zeleně a pasportů majetku. Cílem projektu je posílení strategického řízení subjektů v území, optimalizace procesů a postupů ve veřejné správě.

Dále např. město Vrchlabí pracuje s koncepcí cyklo dopravy, koncepcí rodinné politiky, koncepcí dopravy v klidu ve městě Vrchlabí, koncepcí sociálního bydlení atd.

Příklady práce s dokumenty – velmi hezky s Programem rozvoje města pracuje město Hostinné. Hostinné každý rok zveřejňuje zprávu o plnění akčního plánu tohoto dokumentu. Např. za rok 2021 se podařilo městu zrevitalizovat areál koupaliště nebo také zrevitalizovat Sídliště (součástí realizace projektu byla celková rekonstrukce zelených ploch s cílem lepšího zasakování dešťové vody a zvýšit přirozený životní prostor), Hostinnému se také podařilo vymezit pozemky pro stavbu RD na „Dobré myslí“ (v roce 2021 byl spuštěn prodej těchto parcel). Obec Dolní Kalná ve svém Programu obnovy uvedla, že by ráda vybavila SDH novým dopravním vozidlem, což se tak v roce 2021 stalo či změnu územního plánu (č. 1) apod. Město Vrchlabí si dalo za cíl

ve svém Programu vytvořit a schválit Komunitní plán rozvoje služeb v sociální oblasti a zajistit systematickou koordinaci sociální oblasti s cílem zvýšení efektivity a tvorbu prorodinné koncepce, což se také podařilo. Ostatní obce jistě s takovými dokumenty pracují, pokud jimi disponují (při analyzování jsme se hlouběji tímto tématem nezabývali a nevysvětlili si, co si všechno pod pojmem strategické plánování můžeme představit, a to i vzhledem k náročnosti analýzy, a proto se domníváme, že v bodu 3.2.9 vykazujeme malou aktivitu obcí na práci s těmito dokumenty, která by byla při důkladnějším vysvětlení či větší diskusi jistě vyšší).

Nejčastěji a nejméně využívané nástroje podpory LEK v DSO

Nástroje podpory LEK, které nejčastěji využívají obce v DSO, shrnuje níže uvedená tabulka:

Tabulka 8: *Obcemi nejčastěji používané nástroje podpory LEK*

	% aktivních obcí v DSO
Podporování bydlení	75 %
Podporování komunitní a spolkové činnosti	75 %
Pronajímání nemovitostí podnikatelům	50 %
Využívání možnosti změnit nájemné a místní poplatky pro podporu LEK.	50 %
Zohledňování podnikatelů při zadávání veřejných zakázek.	50 %
Průmyslová zóna	42 %
Obec se přímo, nebo nepřímo finančně podílí na poskytování služeb, které by v obci jinak chyběly, nebo byly výrazně omezené.	42 %
Omezování sociálně nežádoucích nebo patologických jevů.	42 %
Strategické plánování a řízení rozvoje LEK	33 %
Podporování cestovního ruchu	33 %
Využití nástrojů pro aktivní a pravidelnou komunikaci o možnostech rozvoje LEK s externími aktéry.	25 %
Pravidelné vyhodnocování potřeb a dostupnosti služeb na území obce a v širším území	25 %
Služby obce k rozvoji podnikání	25 %
Využívání možnosti změnit koeficient daně z nemovitosti pro podporu LEK.	25 %
Vzdělávání pracovníků / hledání existující dobré praxe v podpoře LEK.	25 %
Obec sama poskytuje služby, které by v obci jinak chyběly, nebo byly výrazně omezené.	17 %
Finanční pomoc / dotační programy pro podnikatele	17 %
Finanční nástroje pro podporu LEK jako vouchery, místní měna.	17 %
Příprava a realizace společných projektů s aktéry LEK.	8 %

Obce dosud využívaly k podpoře LEK níže uvedené nástroje:

- Plány rozvoje obcí
- Aktivní komunikace s podnikateli / zaměstnavateli
- Snížení nájemného podnikatelům v obecních pronajatých prostorech
- Podpora drobných podnikatelů (při zadávání VZMR)
- Podpora bydlení, spolků
- Společné strategické plánování
- Společné řešení odpadů
- Společné řešení sociálních věcí, Cestovní ruch

V DSO nalezneme obce, které jsou v podpoře LEK velmi aktivní. Mezi ně můžeme zařadit především ty, které uvádíme v níže uvedené tabulce:

Tabulka 9: Obce aktivně podporující LEK

Jméno obce	Proč je možné považovat za nejaktivnější v podpoře LEK?	Jak může pomoci ostatním obcím v podpoře LEK? (Uveďte konkrétní komentář.)
Hostinné a Chotěvice	Prodej pozemků k výstavbě RD	příliv nových zaměstnanců a finančních prostředků do místních podniků apod.
Dolní Kalná	Obec dotuje místní prodejnu	pomáhá např. občanům Horní Kalné – nákup potravin apod.
Horní Olešnice	Obec dotuje místní prodejnu	pomáhá např. občanům Dolní Olešnice – nákup potravin apod.

3.2.9 SOUHRNNÉ HODNOCENÍ DOSAVADNÍ PODPORY LEK ZE STRANY OBCÍ V DSO

Přístupy obcí v DSO k podpoře LEK (včetně role DSO v podpoře LEK) můžeme shrnout následující tabulkou SWOT:

Tabulka 10: Podpora LEK obcemi z DSO – SWOT

Silné stránky	Slabé stránky
<ul style="list-style-type: none"> Nabídka pozemků k výstavbě RD Snaha podpořit podnikatele (při zadávání VZMR, PPP projekt, snížení nájemného) Příprava realizace cyklostezek, vč. její koordinace, vč. řešení provozu (nadmárodní Labská č.2 a č.22 Příhraniční) Komunikace s klíčovými aktéry z území Nabídka investičních bytů ve Vrchlabí Existence rozvojových ploch (ve vlastnictví města) Podpora strategického plánování (Projekt „Přemýšlíme strategicky“) Podpora komunitní a spolkové činnosti – finanční a organizační pomoc ze strany obcí Sdílení dobré praxe mezi obcemi SOHL i mimo něj Realizace společných projektů obcí v rámci DSO Snaha obcí „ulevit“ při pandemii covid-19 – odpuštění, snížení nájmů Využívání služeb MAS (finanční podpora) 	<ul style="list-style-type: none"> Nemožnost obcí expandovat (omezení z geomorfologického hlediska) Chybějící propojení mezi obcemi cyklostezkami Nízká míra možnosti ovlivňovat působení místních firem a kvalitu jejich hospodaření Málo obecních pozemků k prodeji Nedostatečná nabídka služeb obcí k rozvoji podnikání (nedostatečná finanční a personální kapacita) Neexistence větších průmyslových zón Obce neposkytují dotace pro podnikatele
Příležitosti	Hrozby
<ul style="list-style-type: none"> Pozemky k výstavbě RD, příliv obyvatel (a i kvalifikovaných sil) Výstavba obecních bytů Zřízení společného sociálního fondu Zaměření se na komunitní energetiku Propojení školství a LEK Prohloubení spolupráce v rámci DSO i MAS 	<ul style="list-style-type: none"> Neschopnost ovlivnit LEK (nabídka služeb maloobchodů, komerčních služeb a stravování v okolí) – obce mají nedostatečné kompetence pro cílené směřování LEK. Utlumení / ukončení činnosti některého z větších lokálních zaměstnavatelů např. automobilového závodu Škoda Auto apod.

<ul style="list-style-type: none"> • Rekonstrukce a využití brownfieldů • Propojení obcí (cyklostezkami nebo komplexními pozemkovými úpravami), infrastruktura (společné řešení OH atd.) • Podpora cestovního ruchu • Řešení problematiky odpadového hospodářství • Využívání dotačních příležitostí • Realizace dalších společných projektů obcí v rámci DSO nebo meziobecní spolupráce 	
--	--

II. NÁVRHOVÁ ČÁST

1 PŘÍLEŽITOSTI DALŠÍHO ROZVOJE LEK

V analytické části byly identifikovány klíčové příležitosti dalšího rozvoje LEK v DSO, které vyjmenovává níže uvedená tabulka. V tabulce také komentujeme, do jaké míry mohou být tyto příležitosti využity obcemi, případně úrovní DSO.

Tabulka 11: Hlavní příležitosti dalšího rozvoje LEK v DSO

Příležitosti	Možnosti využití příležitosti obcemi v DSO/DSO (shrnující komentář)
1. Nabídka pozemků (pro RD) a bytů	Některé obce již řeší (např. nabídka pozemků v Chotěvicích či v Hostinném, výstavba bytů ve Vrchlabí). Některé obce teprve budou řešit. Hlavní přínos: příliv obyvatel, mladých rodin, popř. chybějících profesí, celkový přínos pro LEK v obcích.
2. V obcích, kde se nachází brownfieldy – využití a rozvoj podnikání	Např. v Hostinném Labský mlýn – využití k bydlení, Hlavní přínos: příliv obyvatel, mladých rodin, popř. chybějících profesí, celkový přínos pro LEK v obci. Např. Rudník – rekonstrukce pivovaru – nová pracovní místa, zatraktivnění obce Jedná se o dlouhodobou příležitost.
3. Dostavba dálnice D11 Hradec Králové – Trutnov – Polsko	Obce nejsou schopny výrazně dostavbu dálnice ovlivnit. Jedná se o dlouhodobou příležitost.
4. Propojení školství a LEK – vychovat si a udržet dostatek kvalitní pracovní síly v území	Jde hlavně o komunikaci s krajem – dlouhý horizont Možnost využití všemi obcemi DSO.
5. Propojení infrastruktura – vodovodů a kanalizací (tam, kde to bude možné a přínosné)	Máme zpracovanou koncepci (např. Studie proveditelnosti kanalizace Kunčice nad Labem či Koncepce řešení odpadních vod SOHL). Možnost využití všemi obcemi DSO.

6. Využívání dotačních titulů	Průběžné využívání dotačních titulů. Možnost využití všech obcí DSO.
7. Větší spolupráce v podpoře cestovního ruchu (v podhorských obcích rozvoj turismu – zvýšení ekonomické činnosti a zvýšení kvality nabízených služeb dané zvýšením odběratelů), budovaná Labská cyklostezka č. 2 a Příhraniční č.22, vč. propojení dalších cyklostezek (úseků)	Pravidelně se na tom pracuje (nejen v souvislosti s cyklostezkou) Možnost využití obcemi podhorské oblasti, jedná se o dlouhodobou příležitost.
8. Pokračující spolupráce v rámci DSO i MAS	Spolupráce navázána a prohlubována. Možnost využití všemi obcemi DSO.
9. Zaměření se na komunitní energetiku	Ve fázi řešení projektu a přípravy studií. Jedná se o dlouhodobou příležitost.
10. Společné řešení odpadové hospodářství	Ve fázi zpracování koncepcí/studií – do budoucna bychom rádi našli společné řešení.
11. Podpora sociálních služeb (společný sociální fond)	Hledá se forma, jak by mohly obce spolupracovat. Jedná se o dlouhodobou příležitost.

2 PODPORA LEK OBCEMI V DSO – SHRUTÍ HLAVNÍCH ZJIŠTĚNÍ Z ANALYTICKÉ ČÁSTI

S využitím informací v analytické části můžeme shrnout hlavní pozitiva a negativa toho, jak obce v DSO dosud podporovaly LEK, následovně:

Tabulka 12: Hlavní pozitiva a nedostatky v dosavadní podpoře LEK obcemi z DSO

Hlavní pozitiva
1. Podpora bydlení v území (např. nabídka pozemků k výstavbě RD či bytů)
2. Snížení nájemného podnikatelům, podpora podnikatelů – oslovování při zadávání VZMR
3. Podpora cestovního ruchu
4. Spolupráce v rámci MAS, DSO
5. Komunikace s klíčovými aktéry z území
Klíčové nedostatky
1. Neschopnost více podpořit služby obcí k rozvoji podnikání (není finanční ani personální kapacita a také nejsou nástroje, jak ovlivňovat)
2. Rozpočty obcí většinou neumožňují finančně vypomáhat při společných projektech s aktéry LEK
3. Nízká míra možnosti ovlivňovat působení místních firem a kvalitu jejich hospodaření

3.1 NÁSTROJE PODPORY LEK S NEJVĚTŠÍM POTENCIÁLEM (PRO OBCE V DSO/ PRO DSO)

S ohledem na charakter obcí v DSO a jejich dosavadní aktivity obcí můžeme konstatovat, že strategické plánování a řízení rozvoje LEK (tedy pravidelné vyhodnocování plánovaných aktivit, vč. aktualizace a doplňování projektů v rámci strategických plánů), či zohledňování podnikatelů při zadávání veřejných zakázek (v rámci mezí zákona), využívání možností měnit nájemné a místní poplatky má aktuálně největší potenciál pro podporu LEK obcemi v DSO. Jistým přínosem může být i vzdělávání pracovníků a hledání existující dobré praxe v podpoře LEK.

3.2 SOUBOR DOPORUČENÍ KE ZLEPŠOVÁNÍ

DOPORUČENÍ PRO SOHL

Hlavním doporučením pro SOHL je realizace schválené vize svazku, která zachycuje žádoucí budoucí stav svazku (viz níže):

Propojení obcí a infrastruktura

„Zlepší se propojení obcí mezi sebou, a to vybudováním cyklostezek a cyklotras. Vznikne tak propojená síť komunikací pro bezpečnou nemotorovou dopravu využívaná jak občany, tak turisty. U křížení cyklostezek a cyklotras se silnicemi budou vyřešena dopravně nebezpečná místa. Území svazku je branou návštěvníků do Krkonoš. Byla posílena doprovodná infrastruktura cestovního ruchu, která slouží nejenom návštěvníkům ale především místním obyvatelům pro trávení volného času. Území podkrkonoší je atraktivní pro cykloturistiku v létě a pro běžecké lyžování v zimě mimo přetížené oblasti Krkonoš. Na území svazku se nachází zasítované pozemky pro novou výstavbu nemovitostí pro místní obyvatele i cestovní ruch. Rozvoj nemovitostí bude respektovat kapacity obcí z hlediska zajištění veřejných služeb, dopravy i krajiny. Nová výstavba bude usměrňována tak, aby byl zachován stávající urbanistický charakter obcí a ráz krajiny. Obce mají dořešené inženýrské sítě. Systém sběru a dalšího nakládání s odpadem prošel revizí a optimalizací. Obce mají vlastní řešení svozu odpadu. Obce jsou chráněny před povodněmi. Rozvinul se se systém komunitní energetiky.

Vzdělávání, spolupráce a služby

Obce budou spolupracovat při zajištění kvalitního předškolního a školního vzdělávání a při zajištění kvalitních sociálních a zdravotních služeb s potřebnou kapacitou. Střední školy nabízí obory v souladu s dynamicky se měnící situací na trhu práce. Existuje spolupráce mezi obcemi svazku, místními zaměstnavateli a krajem jako zřizovatelem středních škol. Budoucí zaměstnanci větších jsou vychováni přímo v území, nedochází tak k odlivu obyvatel.

Svazek obcí Horní Labe realizuje rozvojové projekty ve všech oblastech, kde je to vhodné a efektivní a nedochází k duplicitě činností s jinými subjekty (komunitní energetika, lokální ekonomika, školství, sociální oblast, odpadové hospodářství). Soustředí se na právní poradenství, strategické řízení a správní podporu obcí. S „velkým svazkem“ Krkonoše – svazek měst a obcí spolupracuje na rozvoji cestovního ruchu. Soustředí se na cykloturistiku a běžecké lyžování v atraktivní podkrkonošské krajině mimo přetížené oblasti Krkonoš. Koordinuje a podporuje společné projekty obcí. Bude účinně prosazovat společné zájmy obcí svazku.“

S ohledem na výše uvedené můžeme navrhnout následující soubor klíčových doporučení, které mohou zlepšit přístup obcí v DSO anebo DSO k podpoře LEK:

Doporučení 1:	ROZŠÍŘENÍ AKTIVIT DSO V PODPOŘE LEK
Posílení činnosti svazku obcí a rozvoj spolupráce	
Relevantní pro obce:	Pro všechny obce DSO
V jakém časovém horizontu je možné realizovat:	Průběžně (dlouhodobý horizont)
Za jakých předpokladů je možné realizovat / Co je potřeba k realizaci doporučení/opatření:	<ul style="list-style-type: none"> • Vyhledávání námětů a příprava společných projektů zaměřených na LEK • Společné exkurze k získání inspirací a informací • Získání a využití dobré praxe v oblasti komunitní energetiky • Zajištění Studie komunitní energetiky pro Svazek obcí Horní Labe • Zajištění exkurze do MAS Opavsko za příklady dobré praxe • Spolupráce s MAS Krkonoše na projektu „Místní energetická koncepce ENERGMAS • Sdílení informací s MAS Krkonoše z pracovní skupiny Komunitní energetika • Využití energetických poradců (příklad dobré praxe z Ústeckého kraje) • Společné nákupy obcí (zařízení, techniky, služeb) • Využití nástrojů pro aktivní a pravidelnou komunikaci o možnostech rozvoje LEK s externími aktéry • Pravidelné vyhodnocování potřeb a dostupnosti služeb na území obce a v širším území • Vzdělávání pracovníků / hledání existující dobré praxe v podpoře LEK • Strategické plánování a řízení rozvoje LEK • Komunikace s místními podnikateli • Spolupráce s Místní akční skupinou Krkonoše a Místní akční skupinou Království Jestřebí hory (průběžné informování, vzájemná podpora při plánování a realizaci rozvojových aktivit) • Spolupráce obcí s Krkonoše – Svazek měst a obcí (zejména cestovní ruch) • Spolupráce s Královéhradeckým krajem (Koordinace místních zaměstnavatelů a kraje jako zřizovatele středních škol)

	<ul style="list-style-type: none"> • Hájení společných zájmů obcí svazku na krajské i národní úrovni (Podpora sjezdu z plánované dálnice D11 u Kocbeře; Lobbing za financování cyklostezek s celokrajským a národním významem. • Podporování komunitní a spolkové činnosti • Podpora spolupráce a sdílení dobré praxe – pravidelné setkávání, kulaté stoly apod. • Efektivní využití zpracovaných dokumentů v rámci projektu „Přemýšlíme strategicky“ (Svazkem i obcemi): <p>Strategický plán Svazku obcí Horní Labe je hlavním koncepčním dokumentem pro rozvoj území od roku 2021 do 2030. Zachycuje situaci v jednotlivých obcích i v regionu jako celku a srovnává situaci s vyššími územními celky. Strategický plán formuluje společné rozvojové záměry. Slouží do jisté míry jako rozvojový průnik a nadstavba plánů jednotlivých obcí a reflektuje také zvýšení role Místních akčních skupin (MAS), které rovněž komplexně usilují o rozvoj území. Vyjasňuje tak vztah SOHL s ostatními aktéry rozvoje v regionu (MAS a DSO – dobrovolné svazky obcí) a nastiňuje způsob možné spolupráce.</p> <p>Jako nedílná součást Strategie svazku, byly zpracovány 3 koncepce (Koncepce systému třídění a sběru odpadů, Koncepce řešení čištění odpadních vod a Koncepce rozvoje cykloopravy), z jejichž závěrů Strategie vycházela.</p> <p>Dalším „dítětem“ projektu jsou Rozvojové strategické dokumenty zpracované pro 12 obcí Svazku (Horní Kalná, Dolní Kalná – aktualizace, Horní Olešnice, Dolní Olešnice, Chotěvice, Nemojov, Čermná, Hostinné – aktualizace, Kunčice nad Labem – aktualizace, Dolní Branná, Dolní Dvůr, Černý Důl).</p> <p>Pro každou obec je tvorba Strategického dokumentu velmi důležitá, a to nejen z důvodu efektivního plánování zejména investičních projektů obce, na které je pak možné, díky zpracované (za participace odborníků i občanů) a zastupitelstvem obce schválené Strategii, získat evropské i státní dotace., ale také podpořit místní LEK díky informacím, které jsou obsaženy v dokumentech.</p> <p>Dále jsme zpracovávali Studie proveditelnosti konkrétních projektů, Generely zeleně a velkou kapitolou jsou i Pasporty majetků jednotlivých, do projektu zapojených, obcí.</p>
--	---

Doporučení 2:	ZLEPŠOVÁNÍ INFRASTRUKTURY A DOPRAVY
<i>Budování propojení obcí (rozvoj cestovního ruchu)</i>	
Relevantní pro obce:	<i>Pro všechny obce DSO</i>
V jakém časovém horizontu je možné realizovat:	<i>Dlouhodobý proces</i>

<p>Za jakých předpokladů je možné realizovat / Co je potřeba k realizaci doporučení/opatření:</p>	<ul style="list-style-type: none"> • Zmapování cyklostezek v rámci dotace „Cyklomanažeři 2022“ - v jakém stavu jsou cyklostezky (Labská a Příhraniční) na území SOHL, zrevidovat trasy, shromáždit veškerá data a materiály – rozšířit tuto činnost do Krkonoš (spolupráce Krkonoše – Svazek měst a obcí + Svazek obcí Východní Krkonoše) • Za celé území provádět přípravu a realizovat dostavbu cyklotras vč. Návrhu řešení provozu a udržitelnosti v přímé koordinaci s Krajským úřadem • Propojení chybějících úseků cyklostezek • Doplnění map a informačních tabulí v terénu, úprava LBT
<p>Zlepšení infrastruktury (dobudování vodovodů a kanalizací)</p>	
	<p><i>Horní Olešnice, Horní Kalná, Dolní Dvůr, Chotěvice (zlepšení infrastruktury) Pro všechny obce (odpadové hospodářství)</i></p>
<p>V jakém časovém horizontu je možné realizovat:</p>	<p><i>Dlouhodobý proces</i></p>
<p>Za jakých předpokladů je možné realizovat / Co je potřeba k realizaci doporučení/opatření:</p>	<ul style="list-style-type: none"> • Dostavba sítě kanalizací a ČOV • Dostavba vodovodní sítě <ul style="list-style-type: none"> ✓ Nový veřejný vodovod v Horní Olešnici ✓ Dostavba vodovodu v Dolní Dvoře ✓ Výstavba vodovodu v Chotěvicích ✓ Řešení problematiky – Černý Důl (velké ztráty, nestačí voda)
<p>Doporučení 3:</p>	<p>AKTIVNÍ PODPORA OCHRANY ŽIVOTNÍHO PROSTŘEDÍ</p>
<p>Zefektivnění odpadového hospodářství</p>	
<p>Relevantní pro obce:</p>	<p><i>Pro všechny obce DSO</i></p>
<p>V jakém časovém horizontu je možné realizovat:</p>	<p><i>Dlouhodobý proces</i></p>

<p>Za jakých předpokladů je možné realizovat / Co je potřeba k realizaci doporučení/opatření:</p>	<ul style="list-style-type: none"> • Změna způsobu výběru poplatku od občanů a snížení míry doplatku na OH • Zapojení podnikatelských subjektů a navýšení poplatků od stávajících • Navýšení produkce bioodpadu a komunitní kompostárna • Optimalizace sběru SEPAR odpadů, zavedení kontrolních systémů a optimalizace svozu SKO • Sběrné dvory, objemný odpad a RE-USE centra • Informační kampaň vedoucí ke zlepšení třídění odpadu • Aktualizace smluv a změna způsobu fakturace • Energetické využití SKO a logistika svozu
<p>Podpora komunitní energetiky (získání a využití dobré praxe v oblasti komunitní energetiky)</p>	
<p>Relevantní pro obce:</p>	<p><i>Pro všechny obce DSO</i></p>
<p>V jakém časovém horizontu je možné realizovat:</p>	<p><i>Dlouhodobý proces</i></p>
<p>Za jakých předpokladů je možné realizovat / Co je potřeba k realizaci doporučení/opatření:</p>	<ul style="list-style-type: none"> • Zajištění Studie komunitní energetiky pro Svazek obcí Horní Labe • Zajištění exkurze do MAS Opavsko za příklady dobré praxe týkající se komunitní energetiky • Spolupráce s MAS Krkonoše na projektu „Místní energetická koncepce ENERGMAS“ • Sdílení informací s MAS Krkonoše z pracovní skupiny Komunitní energetika Národní sítě MAS ČR a plánu transformace z Ústeckého kraje/Cíl III – Komunitní energetika • Využití energetických poradců (příklad dobré praxe z Ústecka)
<p>Doporučení 4:</p>	<p>AKTIVNÍ PODPORA ROZVOJE ŠKOLSTVÍ V ÚZEMÍ</p>
<p>Iniciace propojení místního školství se zaměstnavateli</p>	
<p>Relevantní pro obce:</p>	<p><i>Pro všechny obce DSO</i></p>
<p>V jakém časovém horizontu je možné realizovat:</p>	<p><i>Dlouhodobý proces</i></p>
<p>Za jakých předpokladů je možné realizovat / Co je potřeba k realizaci doporučení/opatření:</p>	<ul style="list-style-type: none"> • Podpora realizace Místního akčního plánu rozvoje vzdělávání • Exkurze do výroby či za řemeslníky a farmáři • Řemeslnické dílny na školách

Doporučení 5:	AKTIVNÍ PODPORA ZAMĚSTNANOSTI
Podpora bydlení	
Relevantní pro obce:	<i>Pro všechny obce</i>
V jakém časovém horizontu je možné realizovat:	<i>Dlouhodobý proces</i>
Za jakých předpokladů je možné realizovat / Co je potřeba k realizaci doporučení/opatření:	<ul style="list-style-type: none"> • Aktivní přístup v nabídce prodeje obecních pozemků určených k výstavbě RD a bytů • Vrchlabí <ul style="list-style-type: none"> ✓ Výstavba bytů ✓ Vybudování infrastruktury nových rozvojových území určených k bydlení ✓ Zvyšování standardu městských bytů (rekonstrukce) ✓ Snižování počtu neobydlených bytů (Čp. 361 Vančurova – revitalizace (bydlení / ubytování)) • Např. Hostinné a Chotěvice <ul style="list-style-type: none"> ✓ Nabídka pozemků k výstavbě RD
Podpora zaměstnanosti	
Relevantní pro obce:	<i>Pro všechny obce</i>
V jakém časovém horizontu je možné realizovat:	<i>Dlouhodobý proces</i>
Za jakých předpokladů je možné realizovat / Co je potřeba k realizaci doporučení/opatření:	<ul style="list-style-type: none"> • Vytváření atraktivnějších pracovních míst • Podpora práce z domova • Vytvořit dobré podmínky pro stávající i nové podnikatelské subjekty • Zlepšit spolupráci veřejná správa + podnikatelé • Vytvořit vhodné podmínky pro zvýšení zaměstnanosti
Podpora podniků a podnikatelů	
Relevantní pro obce:	<i>Pro všechny obce</i>
V jakém časovém horizontu je možné realizovat:	<i>Dlouhodobý proces</i>
Za jakých předpokladů je možné realizovat / Co je potřeba k realizaci doporučení/opatření:	<ul style="list-style-type: none"> • Podpora rozvoje průmyslových podniků, malých a středních firem. • Zlepšit spolupráci zástupců veřejné správy + podnikatelé • Podporovat růst počtu obyvatel v obci podporou velkých průmyslových podniků a vytvářením podmínek pro bydlení • Propagování místních podnikatelů a jejich produktů ze strany obce (např. na webových stránkách). • Instalace navigačního systému – směrovek k významným objektům v obci (podniky, úřady, památky apod.) • Vytvořit dobré podmínky pro stávající i nové podnikatelské subjekty; Motivování drobných podnikatelů úlevami na

3.3 PRIORITY A CÍLE V OBLASTI PODPORY LEK OBCEMI/DSO PRO OBDOBÍ NÁSLEDUJÍCÍCH 3 AŽ 5 LET

S ohledem na charakter obcí DSO, kapacitu DSO a jejich dosavadní aktivity navrhujeme pro následující období 3 až 5 let následující priority:

**1) PODPORA DOPRAVY
A INFRASTRUKTURY**

2) PODPORA ŽIVOTNÍHO PROSTŘEDÍ

3) PODPORA ZAMĚSTNANOSTI

Pro naplnění priorit navrhujeme následující cíle:

PODPORA DOPRAVY A INFRASTRUKTURY	
Dílčí cíl 1.1:	Zmapování, příprava a realizace výstavby cyklostezek, rozvoj cestovního ruchu
<i>Relevantní pro obce:</i>	<i>Pro všechny obce DSO</i>
<i>Termín pro naplnění:</i>	<i>do roku 2030</i>
<i>Předpokládaný zdroj financování:</i>	<i>SOHL, obce, dotace (EU fondy, národní či krajské)</i>
<i>Možná opatření:</i>	<i>Kvalitní příprava realizace v území Sledovat dotační výzvy + včas a kvalitně podat žádost</i>
<i>Možná rizika:</i>	<i>Absence finančních prostředků Neochota některých obcí spolupracovat (realizovat výstavbu cyklostezek)</i>
Dílčí cíl 1.2:	Propojení infrastruktury – vodovodů a kanalizací
<i>Relevantní pro obce:</i>	<i>Pro všechny obce DSO</i>
<i>Termín pro naplnění:</i>	<i>Do roku 2032</i>
<i>Předpokládaný zdroj financování:</i>	<i>SOHL, obce, dotace (EU fondy, národní či krajské)</i>
<i>Možná opatření:</i>	<i>Kvalitní příprava realizace v území Sledovat dotační výzvy + včas a kvalitně podat žádost</i>
<i>Možná rizika:</i>	<i>Absence finančních prostředků, Neochota</i>

PODPORA ŽIVOTNÍHO PROSTŘEDÍ	
ZEFEKTIVNĚNÍ ODPADOVÉHO HOSPODÁŘSTVÍ	
Dílčí cíl 2.1:	Optimalizace sběru SEPAR odpadů
<i>Relevantní pro obce:</i>	<i>Pro všechny obce DSO</i>
<i>Termín pro naplnění:</i>	<i>do roku 2024</i>
<i>Předpokládaný zdroj financování:</i>	<i>SOHL, obce, dotace (EU fondy, národní či krajské)</i>
<i>Možná opatření:</i>	<i>Sběr a pořízení kvalitních dat Návrh optimálního řešení v rámci SOHL</i>
<i>Možná rizika:</i>	<i>Nepřesná data či vyhodnocení Neochota některých obcí spolupracovat</i>
Dílčí cíl 2.2:	Svoz a likvidace bioodpadu
<i>Relevantní pro obce:</i>	<i>Pro všechny obce DSO</i>
<i>Termín pro naplnění:</i>	<i>Do roku 2027</i>
<i>Předpokládaný zdroj financování:</i>	<i>SOHL, obce, dotace (EU fondy, národní či krajské)</i>
<i>Možná opatření:</i>	<i>Sběr a pořízení kvalitních dat Návrh optimálního řešení v rámci SOHL</i>
<i>Možná rizika:</i>	<i>Nepřesná data či vyhodnocení Absence finančních prostředků Neochota některých obcí spolupracovat</i>
Dílčí cíl 2.3:	Energetické využití SKO a logistika svozu
<i>Relevantní pro obce:</i>	<i>Pro všechny obce DSO</i>
<i>Termín pro naplnění:</i>	<i>Do roku 2032</i>
<i>Předpokládaný zdroj financování:</i>	<i>SOHL, obce, dotace (EU fondy, národní či krajské)</i>
<i>Možná opatření:</i>	<i>Studie použitelného způsobu likvidace SKO Návrh optimálního řešení v rámci SOHL</i>
<i>Možná rizika:</i>	<i>Nepřesná vstupní data, neprozkoumaná oblast, absence finančních prostředků, ne/sdílení dobré praxe</i>

PODPORA KOMUNITNÍ ENERGETIKY	
Dílčí cíl 2.4:	Zajištění studie komunitní energetiky
<i>Relevantní pro obce:</i>	<i>Pro všechny obce DSO</i>
<i>Termín pro naplnění:</i>	<i>do roku 2032</i>
<i>Předpokládaný zdroj financování:</i>	<i>SOHL, obce, dotace (EU fondy, národní či krajské)</i>
<i>Možná opatření:</i>	<i>Zajištění finančních prostředků</i>
<i>Možná rizika:</i>	<i>Absence finančních prostředků Neochota některých obcí se zapojit a spolupracovat</i>
Dílčí cíl 2.5:	Realizace opatření (která vylynou ze studie)
<i>Relevantní pro obce:</i>	<i>Pro všechny obce DSO</i>
<i>Termín pro naplnění:</i>	<i>Do roku 2032</i>
<i>Předpokládaný zdroj financování:</i>	<i>SOHL, obce, dotace (EU fondy, národní či krajské)</i>
<i>Možná opatření:</i>	<i>Zajištění finančních prostředků</i>
<i>Možná rizika:</i>	<i>Absence finančních prostředků Neochota některých obcí se zapojit a spolupracovat</i>

PODPORA ZAMĚŠTNANOSTI

Dílčí cíl 3.1:	Rozvoj školství – propojení místního školství se zaměstnavateli
<i>Relevantní pro obce:</i>	<i>Pro všechny obce</i>
<i>Termín pro naplnění:</i>	<i>2025</i>
<i>Předpokládaný zdroj financování:</i>	<i>EU fondy</i>
<i>Možná opatření:</i>	<i>Podpora Místního akčního plánování (aktuálně MAP III) Exkurze do výroby či za řemeslníky a farmáři</i>
<i>Možná rizika:</i>	<i>Neochota spolupracovat</i>
Dílčí cíl 3.2:	Podpora zaměstnanosti
<i>Relevantní pro obce:</i>	<i>Vrchlabí, Hostinné, Rudník</i>
<i>Termín pro naplnění:</i>	<i>Průběžně</i>
<i>Předpokládaný zdroj financování:</i>	<i>Rozpočty obcí, dotace</i>
<i>Možná opatření:</i>	<i>Podpořit propojení potřeb zaměstnavatelů s nabídkou školních učebních oborů Zajistit inzerci volných pracovních míst prostřednictvím IC</i>
<i>Možná rizika:</i>	<i>Odliv obyvatel, odchod mladé generace z obce Nespolupráce se stran zaměstnavatelů</i>
Dílčí cíl 3.3:	Podpora bydlení
<i>Relevantní pro obce:</i>	<i>Vrchlabí, Hostinné, Rudník</i>
<i>Termín pro naplnění:</i>	<i>Průběžně</i>
<i>Předpokládaný zdroj financování:</i>	<i>Rozpočty obcí, dotace</i>
<i>Možná opatření:</i>	<i>Aktivní přístup v nabídce prodeje obecních pozemků určených k výstavbě RD a bytů (příp. zasíťování pozemků) Zvyšování standardu obecních bytů (rekonstrukce) Snižování počtu neobydlených bytů</i>
<i>Možná rizika:</i>	<i>Absence finančních prostředků na podporu bydlení Odliv obyvatel</i>
Dílčí cíl 3.4:	Podpora podniků a podnikatelů

<i>Relevantní pro obce:</i>	<i>Vrchlabí, Hostinné, Rudník</i>
<i>Termín pro naplnění:</i>	<i>Průběžně</i>
<i>Předpokládaný zdroj financování:</i>	<i>Rozpočty obcí</i>
<i>Možná opatření:</i>	<p><i>Motivace drobných podnikatelů zvýhodněním na poplatcích (výhodné pronájmy, příznivé ceny pozemků pronajímajících pro zemědělství apod.)</i></p> <p><i>Propagování místních podnikatelů a jejich produktů ze strany obce (např. na webových stránkách)</i></p>
<i>Možná rizika:</i>	<p><i>Promarněná investice (v příp. neúspěchu podnikatele)</i></p> <p><i>Znevýhodnění jiných skupin obyvatel</i></p>

3.4 NÁVRH IMPLEMENTAČNÍ STRUKTURY

Lokální ekonomika a její podpora ze strany obcí a DSO je výchozím koncepčním dokumentem rozvoje lokální ekonomiky v území DSO Svazek obcí Horní Labe. Dokument vznikl v průběhu několik měsíců trvajícího procesu (projektu) a byl zpracován na základě výsledků 12 dílčích analýz lokální ekonomiky a místního šetření. Výsledkem tohoto procesu je strategický dokument, založený na konsensu všech aktérů a účastníků procesu, vystihující hlavní cíle pro budoucí rozvoj regionu v oblasti lokální ekonomiky.

Ve 3 prioritních směrech jsou definovány cíle a opatření vedoucí k naplnění těchto prioritních oblastí.

Vzniklý dokument by měl být dokumentem živým a dynamickým a jeho periodická aktualizace by měla probíhat na základě průběžného vyhodnocování a monitoringu úspěšnosti nastavených opatření pro naplnění cílů.

Rok implementace		Průběžná evaluace	Závěrečná evaluace
1. rok implementace	2023	1/2 2023	
		2/2 2023	Vedoucí pracovník – report o implementaci
2. rok implementace	2024	1/2 2024	Malá aktualizace dokumentu na základě závěrů z evaluace
		2/2 2024	Vedoucí pracovník – report o implementaci;
3. rok implementace	2025	1/2 2025	Malá aktualizace dokumentu na základě závěrů z evaluace
		2/2 2025	Vedoucí pracovník. - report o implementaci
4. rok implementace	2026	1/2 2026	Malá aktualizace dokumentu na základě závěrů z evaluace
		2/2 2026	Vedoucí pracovník – report o implementaci;
5. rok implementace	2027	1/2 2027	Malá aktualizace dokumentu na základě závěrů z evaluace
		2/2 2027	Vedoucí pracovník – report o implementaci
6. rok implementace	2028	1/2 2028	Velká aktualizace dokumentu na základě závěrů z evaluace
		2/2 2028	Vedoucí pracovník – report o implementaci; Aktualizace Strategického dokumentu (AČ + NČ)

PRIORITY A CÍLE V OBLASTI PODPORY LEK OBCE-

PRIORITA 1

Podpora dopravy
a infrastruktury

CÍL 1.1

Zmapování, příprava a realizace výstavby
cyklostezek, rozvoj cestovního ruchu

- Udržet si projekt „Cyklomanažeri“
- Za celé území provádět přípravu a realizovat dostavbu cyklostezek
- Pracovat na návrhu řešení provozu a udržitelnosti v koordinaci s KHK
- Doplnit mapy a informační tabule v terénu, zaměřit se na

CÍL 1.2

Propojení infrastruktury – vodovodů a kanalizací

Zaměřit se na:

- Dostavbu sítě kanalizací ČOV
- Dostavbu vodovodních sítí

PRIORITA 2

Podpora životního prostředí

ZEFEKTIVNĚNÍ

ODPADOVÉHO HOSPODÁŘSTVÍ

CÍL 2.1

Optimalizace sběru SEPAR odpadů

CÍL 2.2

Svoz a likvidace bioodpadu

CÍL 2.3

Energetické využití SKO, logistiku svozu

PODPORA KOMUNITNÍ ENERGETIKY

CÍL 2.4

Zajištění studie komunitní energetiky

CÍL 2.5

Realizace opatření (která vyplynou ze studie)

- Zajištění exkurzi do MAS Opavsko
- Spolupracovat s MAS Krkonoše (PS atd.)
- Využít energetických poradců atd.

PRIORITA 3

Podpora zaměstnanosti

CÍL 3.1

Rozvoj školství

- Podpořit realizaci MAP
- Zrealizovat exkurzi do výroby či za řemeslníky

CÍL 3.2

Podpora zaměstnanosti

- Zlepšit spolupráci – veřejná správa a podnikatelé
- Vytvářet atraktivnější pracovní místa atd.

3. Podpořit práci z domova

CÍL 3.3

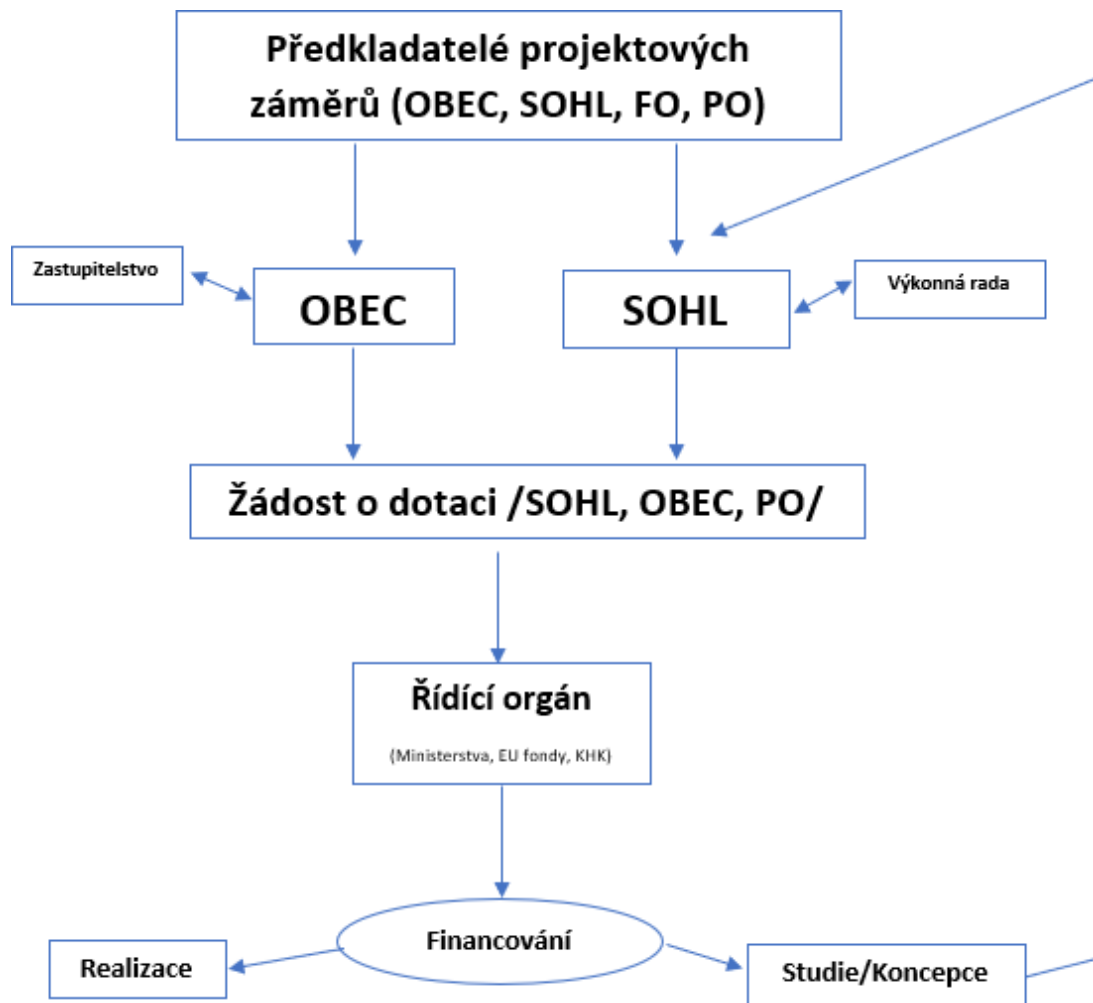
Podpora bydlení

- Mít aktivní přístup v nabídce prodeje obecních pozemků k výstavbě RD a prodej bytů atd.

CÍL 3.4

Podpora podniků
a podnikatelů

- Propagovat místní podnikatele Zlepšit spolupráci zástupců veřejné správy a podnikatelů
- Tvořit dobré podmínky pro stávající a nové podnikatelské



4 POUŽITÉ ZDROJE

1/ Špaček, D., Hruža, F. (2021). *Metodika pro zpracování analýzy území (verze z 25. 10.)* (nepublikováno.).

2/ GaRep, spol. s.r.o. (2021). *Strategický plán Svazku obcí Horní Labe.*

3/ *Webové stránky obcí.*

4/ *Územní plány obcí.*

5/ *Strategické plány obcí.*

6/ Český statistický úřad – <https://www.czso.cz/>

PŘÍLOHA Č.1 - Stav správy území v obcích Svazku obcí Horní Labe

Obec	Strategie	Platnost	Komplexní pozemkové úpravy	Členství v dalších svazcích	Příslušnost k MAS
Čermná	ano	do 2022 (probíhá aktualizace)	v realizaci	Společenství obcí podkrkonoší Krkonoše - Svazek měst a obcí	MAS Království – Jestřebí hory
Dolní Branná	ne (zpracovává se)	–	v realizaci	SMO ČR Krkonoše - Svazek měst a obcí	MAS Krkonoše
Dolní Dvůr	ano	2020-2030	ne, nejsou zvažovány	SMO ČR Krkonoše - Svazek měst a obcí	MAS Krkonoše
Dolní Kalná	ne (zpracovává se)	–	ne, nejsou zvažovány.	SMS ČR	MAS Krkonoše
Dolní Lánov	ne	–	v realizaci	Krkonoše - Svazek měst a obcí	MAS Krkonoše
Dolní Olešnice	ne (zpracovává se)	–	ne, ale jsou zvažovány	SMO ČR Společenství obcí podkrkonoší	MAS Království – Jestřebí hory
Horní Kalná	ne (zpracovává se)	–	ne, ale obec požádala o zahájení v roce 2020	–	MAS Krkonoše
Horní Olešnice	ne (zpracovává se)	–	ne, ale jsou zvažovány	Společenství obcí podkrkonoší	MAS Království – Jestřebí hory
Hostinné	ano	2016–2022 (probíhá aktualizace)	ne, ale jsou zvažovány	SMO ČR Krkonoše – svazek měst a obcí Euroregion Glacensis Sdružení historických sídel Čech, Moravy a Slezska	MAS Krkonoše
Chotěvice	ano	– (probíhá aktualizace)	–	SMO ČR Společenství obcí podkrkonoší Euroregion Glacensis	MAS Království – Jestřebí hory
Klásterská Lhota	ano	2018-2028	–	SMO ČR	MAS Krkonoše

Obec	Strategie	Platnost	Komplexní pozemkové úpravy	Členství v dalších svazcích	Příslušnost k MAS
Kunčice n. Labem	ano	do roku 2021 (probíhá aktualizace)	ne, ale obec požádá o zahájení v roce 2021	žádné	MAS Krkonoše
Lánov	ano	2019–2025	v realizaci	SMO ČR Krkonoše – Svazek měst a obcí	MAS Krkonoše
Nemojov	ne (zpracovává se)	–	ne, nejsou zvažovány	SMO ČR	MAS Královédvorsk
Prosečné	ano	2019–2025	v realizaci	SMS ČR SMO ČR Krkonoše - Svazek měst a obcí	MAS Krkonoše
Rudník	ano	do konce roku 2022	již provedeny, v Bolkově v realizaci	SMO ČR Krkonoše - Svazek měst a obcí	MAS Krkonoše
Strážné	ano	2020–2022	ne, nejsou zvažovány.	SMO ČR SMS ČR Krkonoše - Svazek měst a obcí	MAS Krkonoše
Vrchlabí	ano	2020–2025	ne, nejsou zvažovány	SMO ČR Krkonoše – Svazek měst a obcí Euroregion Glacensis	MAS Krkonoše

Schválení strategického dokumentu

92. jednání Výkonné rady Svazku obcí Horní Labe

07.03.2023

Výkonná rada Svazku obcí Horní Labe se seznámila s dokumentem „Lokální ekonomika a její podpora ze strany obcí a DSO“ – který je zpracovaný v rámci projektu „Zefektivnění služeb veřejné správy v oblasti lokální ekonomiky a rozvoje území.“ s reg. číslem CZ.03.4.74/0.0/0.0/15_025/0016674 a je jeho výstupem.

Dokument „Lokální ekonomika a její podpora ze strany obcí a DSO“ Výkonná rada přijímá bez výhrad a zařazuje mezi své strategické dokumenty.

Výše uvedené potvrzuje scan výpisu z usnesení (viz níže):




Svazek obcí Horní Labe
Náměstí 69, 543 71 Hostinné
IČO: 71169431

VÝPIS Z USNESENÍ

z 92. jednání Výkonné rady Svazku obcí Horní Labe se sídlem v Hostinném, Náměstí 69,
konaného dne 7.3.2023 od 09.00 hodin
v zasedací místnosti v přízemí budovy Městského úřadu Hostinné

Výkonná rada Svazku obcí Horní Labe mimo jiné schválila toto usnesení:

- 10/92/23** **VR schvaluje** strategický dokument „Lokální ekonomika a její podpora ze strany obcí a DSO“, který vznikl v rámci projektu OLEK („Zefektivnění služeb veřejné správy v oblasti lokální ekonomiky a rozvoje území.“) jehož nositelem je SMO ČR (registrační číslo CZ.03.4.74/0.0/0.0/15_025/0016674). Projekt je spolufinancován z Operačního programu Zaměstnanost.


.....
Ing. Dagmar Sahánková
předsedkyně svazku

Dokument vznikl v rámci projektu: Zefektivnění služeb veřejné správy v oblasti lokální ekonomiky a rozvoje území. Projekt je veden pod registračním číslem CZ.03.4.74/0.0/0.0/15_025/0016674 a je spolufinancován z Operačního programu Zaměstnanost.